

활기찬 경남

행복한 도민



경 상 남 도

[www.gyeongnam.go.kr](http://www.gyeongnam.go.kr)

공 보

제2575호 2022. 10. 13.(목)

## 입 법 예 고

제2022-64호	「경상남도 하계저탄자금 융자 조례」 폐지조례안 입법예고 .....	6
제2022-65호	「경상남도 주민투표 조례」 일부개정조례안 입법예고 .....	7
제2022-66호	「경상남도 농어업농어촌 지원에 관한 기본조례」 일부개정조례안 입법예고 .....	27
제2022-67호	「경상남도 신중년 인생이모작 지원에 관한 조례」 일부개정조례안 입법예고 .....	32
제2022-68호	「경상남도 남북교류협력 조례」 일부개정 조례(안) 입법예고 .....	35

## 고 시

제2022-492호	2022년도 3분기 경상남도 산업단지 지정계획 변경 고시 .....	38
제2022-493호	합천군관리계획(용도지역, 시설:공공청사) 결정(변경) 고시 .....	40
제2022-494호	법수지구 지표수보강개발사업 시행계획 고시 .....	43
제2022-495호	택시 감차계획 고시(진주시) .....	45
제2022-496호	택시 감차계획 고시(통영시) .....	46
제2022-500호	남성지구 배수개선사업 시행계획변경 고시 .....	47
제2022-501호	지적재조사지구 변경 고시 .....	49
제2022-502호	보호수 지정 고시 .....	51

## 공 고

제2022-1646호	2022년 경상남도 농업경영인 농특산물 직거래한마당 대상자 공고 (도 홈페이지 공고)	
제2022-1647호	비영리민간단체 등록(변경) 공고 .....	52
제2022-1648호	소액수의 견적제출 취소공고(G2B 공고)	
제2022-1649호	소액수의 견적제출 안내 공고(G2B 공고)	

# 경 남 공 보

제2575호

2022. 10. 13.(목)

제2022-1650호	지역발전 정책아이디어 경진대회 공모(도 홈페이지 공고)	
제2022-1651호	소액수의 견적제출 안내 공고(G2B 공고)	
제2022-1652호	제출 안전 공고(수정)(도 홈페이지 공고)	
제2022-1653호	측량업 등록 공고 .....	53
제2022-1654호	후원방문판매업자 폐업신고 공고 .....	54
제2022-1655호	건설업 등록 공고 .....	55
제2022-1656호	개인정보 제3자 제공사항 공고(도 홈페이지 공고)	
제2022-1659호	비영리법인 설립허가 공고(도 홈페이지 공고)	
제2022-1660호	용역 입찰 공고(긴급)(G2B 공고)	
제2022-1661호	소액수의 견적제출 공고(G2B 공고)	
제2022-1662호	용역 입찰 공고(긴급)(G2B 공고)	
제2022-1665호	『2023년 전시회 지원사업』 계획 공고(도 홈페이지 공고)	
제2022-1666호	제출 안전 공고(도 홈페이지 공고)	
제2022-1668호	경상남도 소프트웨어사업 과업심의위원 모집 공고(도 홈페이지 공고)	
제2022-1669호	소액수의 견적제출 안내 공고(G2B 공고)	
제2022-1670호	소액수의 견적제출 안내 공고(G2B 공고)	
제2022-1671호	소액수의 견적제출 안내 공고(G2B 공고)	
제2022-1672호	용역 입찰 공고(긴급)(G2B 공고)	
제2022-1673호	용역 입찰 공고(긴급)(G2B 공고)	
제2022-1674호	정보통신공사업 양도 공고 .....	55
제2022-1675호	소액수의 견적제출 안내 공고(G2B 공고)	
제2022-1676호	후원방문판매업 폐업신고 공고 .....	56
제2022-1677호	수산자원관리수면 지정 유효기간 연장 공고 .....	57
제2022-1678호	「남기1 자연재해위험개선지구 정비사업 기본 및 실시설계 용역」 공법 선정을 위한 기술제안서 제출 안내 공고(도 홈페이지 공고)	
제2022-1679호	소액수의 견적제출 안내 공고(G2B 공고)	
제2022-1680호	승강기 사업자(승강기부품 제조·수입업) 행정처분 공고(도 홈페이지 공고)	
제2022-1681호	소액수의 견적제출 안내 공고(G2B 공고)	
제2022-1683호	소액수의 견적제출 안내 공고(G2B 공고)	
제2022-1684호	소액수의 견적제출 안내 공고(G2B 공고)	

제2022-1685호

고병원성 조류인플루엔자(AI) 발생 방지를 위한 가금농장 방사사육금지  
행정명령 공고(도 홈페이지 공고)

## 알 림

통영시 고시 제2022-146호	통영도시관리계획(시설:도로, 공원)결정(변경) 및 공원조성계획 결정(변경) 및 지형도면 고시 ..... 73
사천시 고시 제2022-211호	사천 도시관리계획 (항공우주테마공원 공원조성계획) 결정(변경) ..... 78
사천시 고시 제2022-212호	도시계획시설[공원:동부 문화공원33(항공우주테마공원)]사업 실시계획인가 고시 ..... 83
사천시 고시 제2022-214호	사천 도시관리계획[시설:도로(서부 소로2-110호선)] 결정에 따른 지형도면 승인고시 ..... 85
사천시 고시 제2022-215호	사천 도시관리계획[시설:도로(서부 소로1-31호선)] 결정에 따른 지형도면 승인고시 ..... 86
사천시 고시 제2022-217호	사천 도시관리계획(시설:종합의료시설,도로) 결정(변경) 및 지형도면 승인 고시 ..... 87
사천시 공고 제2022-1363호	도시계획시설(유원지2:실안유원지)사업 공사완료 공고 ..... 89
밀양시 고시 제2022-240호	도시계획시설(도로:소로 2-1-101, 소로 2-1-102호선) 사업 실시계획(변경) 인가 고시 ..... 90
밀양시 고시 제2022-241호	도시계획시설(도로:소로2-1-176호선)사업 실시계획(변경)인가 고시 ..... 95
밀양시 고시 제2022-246호	도시계획시설(체육시설:골프장)사업 실시계획인가 정정 고시 ..... 98
밀양시 고시 제2022-247호	도시계획시설(수도공급설비:고정가압장)사업 실시계획인가 고시 ..... 105
밀양시 고시 제2022-248호	도시계획시설(공공청사:소방서)사업 사업시행자 지정 및 실시계획인가 고시 ..... 106
밀양시 고시 제2022-251호	도시계획시설(근린공원:아북산공원)사업 실시계획변경인가(도시관리계획의 경미한 변경 포함) 고시 ..... 107

# 경 남 공 보

제2575호

2022. 10. 13.(목)

밀양시 고시 제2022-252호	도시계획시설(근린공원:수산2공원)사업 실시계획변경인가(도시관리 계획의 경미한 변경 포함) 고시 .....	112
거제시 고시 제2022-298호	도시계획시설(종합의료시설)사업 실시계획(변경)인가 고시 .....	116
양산시 고시 제2022-307호	하천점용 허가 고시 .....	118
양산시 고시 제2022-308호	하천점용 허가 고시 .....	119
양산시 고시 제2022-309호	하천점용 허가 고시 .....	120
양산시 공고 제2022-2504호	양산 도시계획시설사업 『도시계획도로 소2-348, 소2-349호선 개설 공사』 공사완료 공고 .....	121
양산시 공고 제2022-2505호	소주도시계획도로(중1-17호선)개설공사 실시계획인가 열람 및 의견 청취 공고 .....	122
함안군 공고 제2022-1340호	군계획시설(체육시설:제2승마장)사업 공사완료 공고 .....	128
함안군 공고 제2022-1341호	군계획시설(수도공급시설:정수장)사업 공사완료 공고 .....	129
경상남도농업기술원 공고 제2022-50호	소액수의 견적제출 안내공고(G2B 공고)	
경상남도보건환경연구원 공고 제2022-16호	소액수의 견적제출 안내공고(G2B 공고)	
경상남도수산자원연구소 공고 제2022-44호	소액수의 견적제출 안내 공고(G2B 공고)	
경상남도수산안전기술원 공고 제2022-33호	2022년도 창업어가 멘토링사업(창원) 창업어가 모집 공고(도 홈페이지 공고)	
경상남도산림환경연구원 공고 제2022-190호	산불전문예방진화대 기간제노동자 채용계획 재공고 (도 홈페이지 공고)	
경상남도산림환경연구원 공고 제2022-191호	소액수의 견적제출 안내 공고(G2B 공고)	
경상남도산림환경연구원 공고 제2022-192호	2022년 하반기 기간제노동자 채용계획 공고 - 시험림 산불전문예방진화대 -(도 홈페이지 공고)	
경상남도산림환경연구원 공고 제2022-193호	「2022년 도유림 추가 등산로 정비사업」 소액수의 견적제출 안내 취소 공고(G2B 공고)	
경상남도환경교육원 공고 제2022-6호	소액수의견적 제출 안내 공고(도 홈페이지 공고)	
경상남도도로관리사업소 공고 제2022-291호	도로법 위반 과태료 처분사전통지서 공시송달 공고 .....	130
경상남도도로관리사업소 공고 제2022-292호	도로법 위반 과태료 정상부과 고지서 공시송달 공고 .....	134
경상남도도로관리사업소 공고 제2022-293호	소액수의 견적제출 안내공고(G2B 공고)	

# 경 남 공 보

제2575호

2022. 10. 13.(목)

경상남도도로관리사업소 공고 제2022-294호	공사 소액수의 견적서 제출안내 공고(G2B 공고)
경남대표도서관 공고 제2022-16호	소액수의 견적제출 안내공고(G2B 공고)
낙동강유역환경청 고시 제2022-458호	하천점용(일시)허가 고시 ..... 137
낙동강유역환경청 고시 제2022-460호	하천점용허가 기간연장 고시 ..... 138
낙동강유역환경청 고시 제2022-461호	하천점용허가 기간연장 고시 ..... 139
낙동강유역환경청 고시 제2022-462호	하천공사 시행허가 고시 ..... 140

입 법 예 고

● 경상남도 입법예고 제2022-64호

「경상남도 하계저탄자금 융자 조례」 폐지조례안 입법예고

「경상남도 하계저탄자금 융자 조례」를 폐지함에 있어 그 내용과 취지를 도민에게 미리 알려 의견을 듣고자 「행정절차법」 제41조 및 「경상남도 자치법규 입법예고에 관한 조례」 제4조에 따라 다음과 같이 공고합니다.

2022년 10월 13일

경 상 남 도 지 사

1. **자치법규명** : 경상남도 하계저탄자금 융자 조례
2. **폐지이유** : 에너지 사용 환경 변화 및 석탄가공업 융자 대상자의 폐업으로 존치 실효성이 없는 조례를 폐지하여 행정 소모를 방지하고자 함
3. **주요내용** : 「경상남도 하계저탄자금 융자 조례」를 폐지함

4. 의견제출

이 자치법규의 입법안에 대하여 의견이 있는 기관·단체 또는 개인은 2022. 11. 2.(수)까지 경상남도지사(참조 : 에너지산업과 자원관리파트)에게 제출하여 주시기 바랍니다.

가. 입법예고 사항에 대한 항목별 의견(찬·반 여부와 그 사유)

나. 성명(기관·단체인 경우에는 기관·단체명과 대표자 성명), 주소, 전화번호

다. 보내실 곳 : 경상남도 에너지산업과 자원관리파트

1) 주 소 : (51154) 경남 창원시 의창구 중안대로 300(사림동)

2) 전 화 : 055-211-2295(FAX : 055-211-2259)

3) E-mail : yrshsm@korea.kr

붙임 : 「경상남도 하계저탄자금 융자 조례」 폐지조례안 1부.

**경상남도 조례 제 호**

**경상남도 하계저탄자금 융자 조례 폐지조례안**

경상남도 하계저탄자금 융자 조례를 폐지한다.

**부 칙**

이 조례는 공포한 날부터 시행한다.

**● 경상남도 입법예고 제2022-65호**

**「경상남도 주민투표 조례」 일부개정조례안 입법예고**

「경상남도 주민투표 조례」를 개정함에 있어 그 내용과 취지를 미리 알려 이에 대한 의견을 듣고자 「행정절차법」 제41조 및 「경상남도 자치법규 입법예고에 관한 조례」 제4조에 따라 다음과 같이 공고합니다.

**2022년 10월 13일**

**경 상 남 도 지 사**



## 1. 자치법규명 : 경상남도 주민투표 조례

## 2. 개정이유

- 「주민투표법」(이하 “법”이라 함) 주요 개정사항 반영 및 용어정비, 주민투표 관련 서식(별표) 수정 등

## 3. 주요내용

가. 주민투표의 대상 관련 규정 삭제(조례 제1조 수정, 제3조 삭제)

- 「주민투표법」 제7조로 조례에 위임해 온 주민투표 대상을 법에 직접 규정함에 따라 관련 조례 내용 삭제

나. 주민투표권 관련 “재외국민”, “거소” 표현 삭제(제2조제4항, 제7조, 제8조)

- 재외국민 관련 사항은 법에서 규정하므로, 조례에 중복 내용 삭제

다. 외국인 주민투표권자 연령 삭제(제3조)

- 주민투표권자 연령은 18세로 하향 개정(법 제5조제1항) 되었으며, 조례에 중복 내용 삭제

라. 전자서명청구제도 도입 관련 내용 추가(제7조제1항 단서, 제9조제1항)

- 주민투표청구시 현행 종이 서명부 방식 외에 ‘주민e직접 플랫폼’을 통한 주민투표청구 근거가 마련되어 조례에 관련 규정 신설(법 제10조, 제12조)

마. 청구인서명부 작성을 통·리·반 단위로 세분화(제7조제2항)

- 주민투표를 “지방자치단체의 관할구역 중 일부를 대상으로” 실시할 수 있게 법이 개정되어 청구인서명부 작성 단위를 통·리·반 단위로 세분화(법 제16조)

바. 주민투표청구심의회 설치 근거 삭제(제12조 삭제)

- 주민투표청구심의회 법적 근거 마련으로 조례에 중복내용 삭제(법 제12조의2)

사. 주민투표청구심의회 조례 위임 사항 정비(제13조~제16조)

- (명칭변경) 위원장 → 의장, 부위원장 → 부의장
- (심의회 구성) 도 소속 공무원, 도의회 추천 의원, 변호사·교수 등 전문가, 도지사가 위촉이 필요하다고 인정하는 사람

※ (기존) 변호사, 교수, 언론인 등 전문가 5명, 도의원 2명, 도 실국장 2명

- (위원장) 도지사가 부지사 중 지명(위원 중 호선 규정 삭제)
- (임기) 위촉위원 2년, 한 차례만 연임, 도의원 및 도 소속 공무원은 해당 임기 및 직위 재직기간
- (의결정족수 변경) 재적 과반수 출석, 출석 과반수 찬성 의결 → 재적 과반수 찬성으로 의결

아. 청구인서명부 무효 서명 보정기간 확대(제10조)

- (현행) 10일 → (개정) 15일

자. 청구인서명부 보정 후 주민투표청구 수리 여부 결정 기간 신설(제11조제2항 단서 신설)

- 보정기간 종료된 날부터 14일 이내

차. 주민투표청구심의회 위원 수당 규정 삭제(제17조 삭제)

- 「경상남도 위원회 실비 변상 조례」 적용

카. 주민투표운동 제한 완화(제18조)

- 사생활 침해가 심한 호별방문은 투표운동 시간제한을 현행 유지
- 옥외집회는 제한 시간을 줄임: (현행)8~20시 → (개정) 7~22시까지 투표운동 가능

타. 법 조항 표기 방식 수정(제20조)

파. 별지 서식 개정(청구인대표자증명서 교부신청서 등 1~7호)

- 전자서명을 위한 정보시스템 이용 신청란 추가 및 서식 작성 설명 보완 등

## 4. 의견제출

이 자치법규의 입법안에 대한 의견이 있는 기관·단체 또는 개인은 2022. 11. 2.(수)까지 경상남도지사(참조: 행정혁신과 행정담당)에게 제출하여 주시기 바랍니다.

가. 입법예고 사항에 대한 항목별 의견(찬·반 여부와 그 사유)

나. 성명(기관·단체인 경우에는 기관·단체명과 대표자 성명), 주소, 전화번호

다. 보내실 곳: 경상남도 행정혁신과 행정담당

- 1) 주 소: (51154)경남 창원시 의창구 중안대로 300(사림동)
- 2) 전 화: 055-211-3623 (FAX: 055-211-3619)
- 3) E-mail: ldh2010@korea.kr

붙임 「경상남도 주민투표 조례」 일부개정조례안 1부.

## 경상남도 조례 제 호

### 경상남도 주민투표 조례 일부개정조례안

경상남도 주민투표 조례 일부를 다음과 같이 개정한다.

제1조 중 “정하도록 한 주민투표의 대상 및”을 “조례로 정하도록 한 사항과”로, “규정함”을 “규정함으로써 주민참여를 촉진하고 주민의 의견을 도정에 적극 반영시키는 것”으로 한다.

제1조의2의 제목 “(책무)”를 “(도지사의 책무)”로 하고, 같은 조 제1항 중 “도지사”를 “경상남도지사(이하 “도지사”라 한다)”로 하며, 같은 조 제4항 중 “재외국민 또는 외국인”을 “외국인”으로 하여 같은 조를 제2조로 한다.

제2조 중 “19세 이상의 외국인으로서 투표인명부 작성 기준일”을 “투표인명부 작성기준일”로, “도내”를 “경상남도”로, “사람”을 “외국인”으로 하여 같은 조를 제3조로 한다.

제3조를 삭제한다.

제5조제1항 및 제3항 중 “주민투표청구 취지 및 이유서”를 각각 “주민투표청구서”로 하고, 같은 조 제2항 전단 중 “위임연월일”을 “위임기간”으로, 같은 항 후단 “도지사”를 “이 경우 도지사”로 한다.

제7조제1항 중 “성명·생년월일·주소나 거소 또는 체류지 및 서명일자”를 “다음 각 호의 사항을”로 하고, 같은 항에 단서와 각 호를 각각 다음과 같이 신설한다.

다만, 주민이 전자서명을 하는 경우에는 전자적 방식으로 생성된 청구인서명부(이하 “전자청구인서명부”라 한다)에 다음 각 호의 사항을 적은 것으로 본다.

1. 성명
2. 생년월일
3. 주소 또는 체류지
4. 서명 연월일

제7조제2항 중 “시·군”을 “읍·면·동”으로 하고, 같은 항에 단서를 다음과 같이 신설한다.

다만, 법 제16조제1항의 규정에 의하여 통·리·반 단위에서 주민투표를 실시하는 경우에는 그에 따라 작성하여야 한다.

제8조 중 “성명·생년월일·주소나 거소”를 “성명, 생년월일, 주소”로 한다.

제9조제1항 중 “주민투표청구 취지, 이유 및 청구인서명부를”을 “주민투표청구서 또는 그 사본과 청구인서명부(전자청구인서명부의 경우에는 그 출력물을 말한다) 또는 그 사본을”로 한다.

제10조 중 “10일”을 “15일”로 한다.

제11조제2항에 단서를 다음과 같이 신설한다.

다만, 법 제12조제7항의 규정에 의한 보정을 하게 한 경우에는 보정기간이 종료된 날부터 14일 이내로 한다.

제12조를 삭제한다.

제13조의 제목 “(심의회의 구성)”을 “(주민투표청구심의회의 구성)”으로 하고, 같은 조 제1항 중 “심의회”를 “법 제12조의2제3항에 따른 경상남도 주민투표청구심의회(이하 “심의회”라 한다)”로, “위원장과 부위원장”을 “의장과 부의장”으로 하며, 같은 조 제2항제1호부터 제3호까지를 각각 다음과 같이 하고, 같은 항에 제4호를 다음과 같이 신설하며, 같은 조 제3항 중 “위원장과 부위원장”을 “부의장”으로 한다.

1. 경상남도 소속 관계 공무원
2. 경상남도의회에서 추천하는 의원
3. 변호사, 교수 등 주민투표 관련 전문지식과 경험이 풍부한 사람
4. 그 밖에 도지사가 위촉이 필요하다고 인정하는 사람

제14조제1항 중 “위원장 및 위원”을 “위촉위원”으로, “연임”을 “한 차례만 연임”으로 하고, 같은 조 제2항을 다음과 같이 하며, 같은 조 제3항 중 “제13조제2항제1호에 따른 위원”을 “제13조제2항제3호 및 제4호에 따른 위원”으로 한다.

② 제1항의 규정에도 불구하고 도 소속 관계 공무원과 도의원인 위원의 임기는 해당 직위에 재직하는 기간으로 한다.

제15조의 제목 “(위원장의 직무 등)”을 “(의장의 직무 등)”으로 하고, 같은 조 제1항 및 제2항 중 “위원장”을 각각 “의장”으로 하고, 같은 조 제2항 중 “부위원장”을 각각 “부의장”으로 한다.

제16조의 제목 “(회의운영)”을 “(심의회의 운영 등)”으로 하고, 같은 조 제1항, 제5항 중 “위원장”을 각각 “의장”으로 하며, 같은 조 제2항 본문 중 “부의사항”을 “안전”으로 하고, 같은 조 제3항 “재적위원 과반수의 출석으로 개의하고 출석위원 과반수”를 “재적위원 과반수”로 하며, 같은 조 제4항 중 “부의 된”을 “부친”으로 한다.

제17조를 삭제한다.

제18조 제목 외의 부분 중 “주민투표 발의가 공표된 날로부터 투표일까지의 오후”를 “오후”로, “호별방문과 옥외집회를 할 수 없다”를 “호별방문을 하여서는 아니된다”로 하여 같은 조 제1항으로 하고, 같은 조에 제2항을 다음과 같이 신설한다.

② 법 제22조제2항의 규정에 의하여 주민투표운동과 관련한 옥외집회(공개장소에서의 연설회와 대담·토론회를 말한다)는 오후 10시부터 다음날 오전 7시까지는 이를 할 수 없다. 다만, 공개장소에서의 연설·대담에 있어서 휴대용확성장치만을 사용하는 경우에는 오전 6시부터 오후 11시까지 할 수 있다.

제20조를 다음과 같이 한다.

제20조(공표방법 등) 법 제8조제2항, 법 제9조제4항, 법 제10조제2항, 법 제12조제3항, 법 제12조제8항 및 법 제13조제1항에 따른 공표와 법 제13조제2항, 법 제26조제1항, 같은 조 제4항 및 제5항과 이 조례 제9조제4항에 따른 공고는 관보·공보·일간신문 중 하나 이상과 인터넷에의 게시 또는 게재로써 한다.

별지 제1호 서식부터 별지 제7호 서식까지를 각각 별지와 같이 한다.

## 부 칙

이 조례는 공포한 날부터 시행한다. 다만, 제7조제1항 단서(전자청구인서명부에 관한 부분으로 한정한다), 제9조제1항(전자청구인서명부에 관한 부분으로 한정한다)의 개정규정과 별지 제1호 서식 “전자서명을 위한 정보시스템 이용” 부분은 2023년 4월 27일부터 시행한다.

**【별지 제1호서식】**

청구인대표자증명서 교부신청서			
청구인 대표자	성명		생년월일
	주소	(전화번호 : )	
청구의 대상 및 취지			
청구 이유			
주민투표 실시구역 변경	[ ]신청 [ ]필요없음		
	<변경 사유>		
전자서명을 위한 정보시스템 이용	[ ]신청 [ ]필요없음		
주민투표법 제10조제1항의 규정에 따라 청구인대표자 증명서의 교부를 신청합니다.			
<div style="text-align: right;">                     년 월 일                      청구인대표자 (서명 또는 날인)                      귀하                 </div>			
※ 작성요령 1. 성명란에는 청구인의 성명을 한글로 기재, 다만 투표권이 있는 외국인은 외국인등록표상의 성명을 기재 2. 주소란에는 외국인의 경우 체류지를 기재 3. 청구대상 및 취지, 청구이유의 기재란이 부족한 경우에는 요지만 기재하고 별지로 작성 4. [ ]에는 해당되는 곳에 √표시 5. 주민투표 실시구역변경란에는 관할구역 중 특정지역 일부에서만 주민투표를 실시하고자 하는 예외적인 경우 신청하며, 특정한 지역 또는 주민에게 이해관계가 있는 사유를 작성			

210mm × 297mm  
(일반용지 60g/m<sup>2</sup>)

# 경 남 공 보

제2575호

2022. 10. 13.(목)

## 【별지 제2호서식】

### 청구인 대표자 증명서

성명		생년월일	
주소	(전화번호 : )		
주민투표 청구요지			
서명요청기간	년 월 일부터 년 월 일까지 ※ 제외기간 : 년 월 일부터 년 월 일까지 제외지역 :		

위 사람은 주민투표법 제10조제2항의 규정에 따라 청구인대표자로서 위와 같이 주민 투표청구권자의 서명을 요청할 권한이 있음을 증명합니다.

년 월 일

경상남도지사 (인)

#### ※ 작성요령

1. 성명란에는 청구인의 성명을 한글로 기재, 다만 투표권이 있는 외국인은 외국인등록표상의 성명을 기재
2. 주소란에는 외국인의 경우 체류지를 기재
3. 주민투표청구요지란에는 주민투표청구의 대상과 취지 및 이유의 주요내용을 요약하여 기재

210mm × 297mm  
(일반용지 60g/m<sup>2</sup>)

# 경 남 공 보

제2575호

2022. 10. 13.(목)

## 【별지 제3호서식】

### 서명요청권 위임신고서

주민투표 청구요지				
청구인대표자	성명		생년월일	
	주소	(전화번호 : )		
수임자	성명	(서명 또는 날인)	생년월일	
	주소	(전화번호 : )		
	기간	년 월 일부터 년 월 일까지		
	성명	(서명 또는 날인)	생년월일	
	주소	(전화번호 : )		
	기간	년 월 일부터 년 월 일까지		

주민투표법 제10조제3항과 「경상남도 주민투표 조례」 제5조제2항에 따라 위와 같이 청구인 대표자의 서명요청권을 위임하였음을 신고합니다.

년 월 일

청구인대표자 (서명 또는 날인)

귀하

#### ※ 작성요령

1. 주민투표청구요지란에는 주민투표청구의 대상과 취지 및 이유의 주요내용을 요약하여 기재
2. 성명란에는 청구인의 성명을 한글로 기재, 다만 투표권이 있는 외국인인 등록표상의 성명을 기재
3. 주소란에는 외국인의 경우 체류지를 기재
4. 수임자가 다수인 경우, 별지로 작성

210mm × 297mm  
(일반용지 60g/m<sup>2</sup>)

# 경 남 공 보

제2575호

2022. 10. 13.(목)

## 【별지 제4호서식】

### 서명요청권 위임신고증

주민투표 청구요지				
청구인대표자	성명		생년월일	
	주소	(전화번호 : )		
수임자	성명	(서명 또는 날인)	생년월일	
	주소	(전화번호 : )		
	기간	년 월 일부터 년 월 일까지		
	성명	(서명 또는 날인)	생년월일	
	주소	(전화번호 : )		
	기간	년 월 일부터 년 월 일까지		

주민투표법 제10조제3항과 「경상남도 주민투표 조례」 제5조제2항에 따라 위와 같이 청구인대표자의 서명요청권의 위임사실을 신고하였으며, 수임인은 서명요청권이 있음을 증명합니다.

년 월 일

경상남도지사

(인)

#### ※ 작성요령

1. 주민투표청구요지란에는 주민투표청구의 대상과 취지 및 이유의 주요내용을 요약하여 기재
2. 성명란에는 청구인의 성명을 한글로 기재, 다만 투표권이 있는 외국인인 등록표상의 성명을 기재
3. 주소란에는 외국인의 경우 체류지를 기재
4. 수임자가 다수인 경우, 별지로 작성

210mm × 297mm  
(일반용지 60g/m<sup>2</sup>)



【별지 제5호서식】

( ) 주민투표의 청구

청 구 인 서 명 부

서명기간 :        년    월    일부터        년    월    일까지

서명주민수 :                                명

○○시·군·구 및 읍·면·동(○책중 ○권)

청구인대표자                                (서명 또는 날인)

수 입 자                                        (서명 또는 날인)

※ 작성요령

1. ( )에는 주민투표청구의 주요내용을 요약한 주민투표청구대상을 기재하며, 서명주민수가 많은 경우에는 책과 권으로 분철하고, 수입자는 책과 권별로 서명을 요청한 수입자를 기재한다.
2. 서명을 요청한 수입자가 다수인 경우, 각 수입자를 모두 기재한다.
3. ○○시·군 및 읍·면·동(○책중 ○권) 란에는 통·리·반 단위에서 주민투표를 실시하는 경우에는 주민투표가 실시되는 통·리·반으로 작성한다.

# 경 남 공 보

제2575호

2022. 10. 13.(목)

## 청 구 인 서 명 부

번호	성 명	생년월일	주 소	서 명 또는 날 인	서명 일자	비고

### ※ 작성요령

1. 번호란에는 서명순서에 의하여 일련번호를 기재.
2. 성명란에는 청구인의 성명을 한글로 기재, 다만 투표권이 있는 외국인은 외국인등록표상의 성명을 기재
3. 주소란에는 외국인의 경우 체류지를 기재
4. 서명 또는 날인란에는 본인임을 식별할 수 있도록 자필로 성명을 기재하거나 날인
5. 서명자가 서명을 철회하거나, 무효인 서명으로 판정된 경우에는 붉은선으로 두줄을 그어 삭제하고, 비고란에 그 삭제일자를 기재

# 경 남 공 보

제2575호

2022. 10. 13.(목)

## 【별지 제6호서식】

주민투표청구서				
청구인 대표자	성명		생년월일	
	주소	(전화번호 : )		
청구의 대상 및 취지				
청구 이유				
<p>주민투표법 제9조제2항에 따라 위와 같이 주민투표를 청구합니다.</p> <p style="text-align: right;">년 월 일</p> <p style="text-align: center;">청구인대표자 (서명 또는 날인)</p> <p style="text-align: center;">귀하</p>				
<p>※ 첨부서류 : 관련자료</p> <p>※ 작성요령</p> <ol style="list-style-type: none"> <li>1. 성명란에는 청구인의 성명을 한글로 기재, 다만 투표권이 있는 외국인은 외국인 등록표상의 성명을 기재</li> <li>2. 주소란에는 외국인의 경우 체류지를 기재</li> <li>3. 청구대상 및 취지, 청구이유의 기재란이 부족한 경우에는 요지만 기재하고 별지로 작성</li> </ol>				

210mm × 297mm  
(일반용지 60g/m<sup>2</sup>)

# 경 남 공 보

제2575호

2022. 10. 13.(목)

## 【별지 제7호서식】

이 의 신 청 서				
신 청 인	성명		생년월일	
	주소	(전화번호 : )		
대 상				
신 청 취 지				
신 청 사 유				
<p>주민투표법 제12조제4항의 규정에 의하여 위와 같이 이의를 신청합니다.</p> <p style="text-align: center;">년 월 일</p> <p style="text-align: center;">신 청 인 (서명 또는 날인)</p> <p style="text-align: center;">귀하</p>				
<p>※ 첨부서류 : 증빙자료</p> <p>※ 작성요령</p> <ol style="list-style-type: none"> <li>1. 성명란에는 청구인의 성명을 한글로 기재, 다만 투표권이 있는 외국인은 외국인 등록표상의 성명을 기재</li> <li>2. 주소란에는 외국인의 경우 체류지를 기재</li> <li>3. 대상란에는 주민투표청구취지의 주요내용을 요약하여 기재</li> </ol>				

210mm × 297mm  
(일반용지 60g/m<sup>2</sup>)

신 · 구조문대비표

현행	개정안	비고(사유)
제1조(목적) 이 조례는 「주민투표법」에서 정하도록 한 주민투표의 대상 및 그 시행에 필요한 사항을 규정함을 목적으로 한다.	제1조(목적)----- 조례로 정하도록 한 사항과 ---- 규정함으로써 주민참여를 촉진하고 주민의 의견을 도정에 적극 반영시키는 것---	조례의 목적을 분명히 함 “주민투표의 대상”은 조례 위임 사항이 아니므로 삭제
<b>제1조의2(책무) ① 도지사</b> ----- ----- ----.  ② ~ ③ (생략)  ④ 도지사는 「주민투표법」(이하 “법”이라 한다)제5조제1항에 따라 투표권을 부여받은 재외국민 또는 외국인이 주민투표에 참여할 수 있도록 외국어와 한국어를 함께 표기하여 관련정보를 제공하는 등 필요한 조치를 취하여야 한다.	<b>제2조(도지사의 책무) ① 경상남도지사</b> (이하 “도지사”라 한다)----- ----.  ② ~ ③ (현행과 같음)  ④ ----- ----- ----- <u>외국인</u> ----- ----- ----- ----- -----.	법 개정(16.5.29)으로 재외국민 표현 삭제
<b>제2조(외국인의 주민투표권) 19세 이상</b> <u>의 외국인으로서 투표인명부 작성 기준일 현재 도내 주소를 두고 출입국관리관계법령에 따라 영주의 체류자격을 갖춘 사람은 주민 투표권이 있다.</u>	<b>제3조(외국인의 주민투표권) 투표인명부</b> <u>작성기준일</u> ---- ----- <u>경상남도</u> 에----- ----- ----- <u>외국인</u> -----.	법 제5조 개정으로, 18세로 투표권자 연령 하향 조정 명시 → 조례 규정 불필요(법제처의 건 반영) 용어 명확화
<b>제3조(주민투표의 대상) 법 제7조제1항</b> <u>에 따라 주민투표에 부칠 수 있는 사항은 다음 각 호와 같다.</u>  1. <u>시·군 간의 의견조정이 필요한 중대한 사항</u>  2. <u>다수 주민의 이용에 제공하기 위한 주요 공공시설의 설치 및 관리에 관한 사항</u>  3. <u>법 제7조제2항제5호에서 규정된 사항을 제외하고 다른 법률에 따라 주민</u>	<삭 제>	주민투표의 대상은 법제7조에 신설, 조례 규정 불필요(삭제)

# 경 남 공 보

제2575호

2022. 10. 13.(목)

현행	개정안	비고(사유)
<p><u>의 의견을 들도록 한 사항</u></p> <p>4. 그 밖에 주민에게 과도한 부담을 주거나 주민의 복리·안전 등에 중대한 영향을 미치는 주요 결정사항</p> <p><b>제5조(서명요청방식) ①</b> 청구인대표자는 법 제10조제3항에 따라 주민에게 서명을 요청하는 경우에는 청구인서명부에 주민투표청구 취지 및 이유서 또는 그 사본과 청구인대표자증명서 또는 그 사본을 덧붙여야 한다.</p> <p>② 청구인대표자는 법 제10조제3항에 따라 주민투표청구권자에게 서명요청권을 위임할 수 있으며, 이를 위임한 때에는 수입자의 성명 및 위임연월일 등을 기재한 서명요청권위임신고서를 도지사에게 제출하여야 한다. 도지사는 수입자가 주민투표청구권자인지 여부를 확인한 후 즉시 서명요청권위임신고증을 교부하여야 한다.</p> <p>③ 제2항에 따른 수입자는 법 제10조제3항에 따라 주민에게 서명을 요청하는 경우에는 청구인 서명부에 <u>주민투표 청구 취지 및 이유서</u> 또는 그 사본, 청구인대표자증명서 또는 그 사본, 서명요청권위임신고증을 덧붙여야 한다.</p> <p><b>제7조(서명 및 청구인서명부 작성) ①</b> 청구인서명부에 서명하고자 하는 주민은 청구인서명부에 <u>성명·생년월일·주소나 거소 또는 체류지 및 서명일자</u>를 기재하고 서명 또는 날인하여야 한다.</p>	<p><b>제5조(서명요청방식) ①</b> ----- ----- <u>주민투표청구서</u> ----- ----- -----.</p> <p>② ----- ----- ----- -----<u>위임기간</u>----- ----- -----<u>. 이 경우 도지사</u>----- ----- -----.</p> <p>③ ----- ----- ----- <u>주민투표</u> <u>청구서</u> ----- ----- -----.</p> <p><b>제7조(서명 및 청구인서명부 작성) ①</b> ----- ----- <u>다음 각 호의 사항을</u> ----- ----- -----<u>. 다만, 주민이 전자</u> <u>서명을 하는 경우에는 전자적 방식으로</u> <u>생성된 청구인서명부(이하 “전자청</u> <u>구인서명부”라 한다)에 다음 각 호의</u></p>	<p>별지 서식과 용어 통일 및 명확화</p> <p>별지 제3호, 제4호 서식과 용어 통일</p> <p>후단 의미 명확화</p> <p>별지 제6호 서식과 용어 통일</p> <p>서명부 내용을 각 호로 이동</p> <p>법 개정에 따라 전자서명청구</p>

# 경 남 공 보

제2575호

2022. 10. 13.(목)

현행	개정안	비고(사유)
<p>② 청구인서명부는 <u>시·군</u>별로 작성하여야 한다. &lt;단서 신설&gt;</p> <p><b>제8조(주민투표청구서의 제출)</b> 법 제12조제1항에 따른 주민투표청구서에는 청구인대표자의 <u>성명·생년월일·주소나 거소</u> 또는 <u>체류지</u>, 청구의 대상 및 취지, 청구이유 등을 기재하여야 하며, 필요한 경우 관련 자료를 덧붙일 수 있다.</p> <p><b>제9조(청구인서명부의 열람)</b></p> <p>① 도지사는 법 제12조제3항에 따라 시·군별로 열람기간 및 시간과 열람장소를 정하여 주민투표청구 취지, 이유 및 청구인서명부를 주민이 열람할 수 있게 하여야 한다.</p> <p>② ~ ④ (생략)</p> <p><b>제10조(서명보정기간)</b> 법 제12조제7항에 따른 서명보정기간은 <u>10일</u> 이내로 한다.</p> <p><b>제11조(처리기간) ① (생략)</b></p> <p>② 도지사는 법 제12조제3항과 같은 조 제5항에 따른 열람기간이 종료된 날 또는 이의신청 심사결과를 통지한 날부터 14일 이내에 청구인대표자의 주민투표 청구의 수리여부를 결정하여야 한다. &lt;단서 신설&gt;</p>	<p><u>사항을 적은 것으로 본다.</u></p> <p>1. <u>성명</u></p> <p>2. <u>생년월일</u></p> <p>3. <u>주소 또는 체류지</u></p> <p>4. <u>서명 연월일</u></p> <p>② ----- 읍·면·동----- ----. 다만, 법 제16조제1항의 규정에 의하여 통·리·반 단위에서 주민투표를 실시하는 경우에는 그에 따라 작성하여야 한다.</p> <p><b>제8조(주민투표청구서의 제출)</b> ----- ----- ----- <u>성명, 생년월일, 주소</u> ----- ----- -----.</p> <p><b>제9조(청구인서명부의 열람)</b></p> <p>① ----- ----- ----- <u>주민투표청구서 또는 그 사본과 청구인서명부(전자청구인서명부의 경우에는 그 출력물을 말한다) 또는 그 사본을</u> -----.</p> <p>② ~ ④ (현행과 같음)</p> <p><b>제10조(서명보정기간)</b>----- -----<u>15일</u>-----</p> <p><b>제11조(처리기간) ① (현행과 같음)</b></p> <p>② ----- ----- ----- ----- -----.</p> <p>다만, 법 제12조제7항의 규정에 의한 보</p>	<p>제도 관련 규정 추가</p> <p>사군 읍면동 외 관할구역 일부 대상(통·리·반 단위) 주민투표 가능</p> <p>거소 삭제 (참고조례안 반영)</p> <p>열람 대상 문서명 명확화</p> <p>법 개정에 따라 전자서명청구 제도 관련 규정 추가</p> <p>행안부 참고조례 - 시군 10일 이내 - 도 15일 이내</p> <p>청구인서명부 보정시 수리 여부 결정 처리기간 신설 ※ 참고조례안 반영</p>

# 경 남 공 보

제2575호

2022. 10. 13.(목)

현행	개정안	비고(사유)
<p>③ (생략)</p> <p><b>제12조(주민투표청구심의회)</b>① 도지사는 주민투표와 관련된 사항을 심의·의결하기 위하여 주민투표청구심의회(이하 “심의회”라 한다)를 둔다.</p> <p>② 심의회는 다음 각 호의 사항을 심의·의결 한다.</p> <p>1. 청구인서명부에 기재된 유효서명의 확인</p> <p>2. 주민투표와 관련한 이의신청 심사·결정</p> <p>3. 주민투표청구요건의 심사·결정</p> <p>4. 그 밖에 위원장이 부의하는 사항</p> <p><b>제13조(심의회 의 구성)</b> ① 심의회는 위원장과 부위원장 각 1명을 포함한 9명의 위원으로 구성한다.</p> <p>② 위원은 다음 각 호의 어느 하나에 해당하는 사람 중에서 도지사가 임명 또는 위촉한다.</p> <p>1. 도내에 주소지를 둔 변호사·대학교수·언론인·종교인 또는 사회적으로 덕망이 높고 행정에 관한 식견과 경험이 풍부한 사람 5명</p> <p>2. 도의회의원 2명</p> <p>3. 도 소속 실·국·본부장 2명</p> <p>&lt;신 설&gt;</p>	<p>정을 하게 한 경우에는 보정기간이 종료된 날부터 14일 이내로 한다.</p> <p>③ (현행과 같음)</p> <p>&lt;삭 제&gt;</p> <p><b>제13조(주민투표청구심의회 의 구성)</b></p> <p>① 법 제12조의2제3항에 따른 경상남도 주민투표청구심의회(이하 “심의회”라 한다)는 의장과 부의장 각 1명을 포함한 9명의 위원으로 구성한다.</p> <p>② ----- ----- ---.</p> <p>1. 경상남도 소속 관계 공무원</p> <p>2. 경상남도의회에서 추천하는 의원</p> <p>3. 변호사, 교수 등 주민투표 관련 전문 지식과 경험이 풍부한 사람</p> <p>4. 그 밖에 도지사가 위촉이 필요하다고 인정하는 사람</p>	<p>법 제12조의2에 직접 규정</p> <p>법 제12조의2(주민투표청구심의회) 신설에 따른 위임사항 정비</p> <p>행안부 참고조례안 준용 정비</p>



# 경 남 공 보

제2575호

2022. 10. 13.(목)

현행	개정안	비고(사유)
<p>③ <u>위원장과 부위원장은</u> 위원 중에서 호선한다.</p> <p>④ (생략)</p> <p><b>제14조(위원의 임기)</b> ① <u>위원장 및 위원</u>의 임기는 2년으로 하되 <u>연임</u>할 수 있다.</p> <p>② <u>도회의원 및 도 소속공무원의 임기</u>는 제1항의 규정에도 불구하고 <u>도의 회의원의 경우에는 그 임기 내로 하고</u> <u>도 소속공무원인 경우에는 그 재직 기간으로 한다.</u></p> <p>③ <u>제13조제2항제1호에 따른 위원</u> 중 결원으로 보궐 위촉된 <u>위원의 임기</u>는 전임위원 임기의 남은 기간으로 한다.</p> <p><b>제15조(위원장의 직무 등)</b> ① <u>위원장은</u> 심의회를 대표하고 심의회의 직무를 총괄한다.</p> <p>② <u>위원장이</u> 부득이한 사유로 직무를 수행할 수 없을 때에는 <u>부위원장</u>이, <u>부위원장이</u> 직무를 수행할 수 없을 때에는 <u>미리 위원장이</u> 지명한 <u>위원이</u> 그 직무를 대행한다.</p> <p><b>제16조(회의운영)</b> ① 심의회는 <u>위원장</u> 또는 <u>위원 3분의 1 이상</u>이 요구한 경우 <u>위원장이</u> 소집한다.</p> <p>② <u>회의소집시에는 회의일시·장소 및 부의사항을</u> 정하여 각 위원에게 <u>회의개최일 이전에</u> 서면으로 알려야 한다. 다만, 긴급한 경우에는 그러하지 아니하다.</p>	<p>③ <u>부의장</u>----- -----.</p> <p>④ (현행과 같음)</p> <p><b>제14조(위원의 임기)</b> ① <u>위촉위원</u>----- -----한 차례만 연임-----.</p> <p>② 제1항의 규정에도 불구하고 <u>도 소속 관계 공무원과 도의원인</u> <u>위원의 임기</u>는 <u>해당 직위에 재직하는 기간으로 한다.</u></p> <p>③ <u>제13조제2항제3호 및 제4호에 따른 위원</u> ----- -----.</p> <p><b>제15조(의장의 직무 등)</b> ① <u>의장</u>----- -----.</p> <p>② <u>의장</u>----- -----<u>부의장</u>--, <u>부의장</u>----- -----<u>의장</u>-----.</p> <p><b>제16조(심의회의 운영 등)</b> ① ----- <u>의장</u> ----- --<u>의장</u>-----.</p> <p>② ----- <u>안건</u> ----- -----.</p>	<p>의장은 법 제12조의2에서 규정(부지사)</p> <p>참고조례안 준용 정비</p> <p>도의원과 소속 공무원인 <u>위원의 임기</u> 규정</p> <p>도 소속 공무원 및 도의원을 제외한 위촉위원을 명시한 조항임</p> <p>법 개정에 따른 (부)위원장 명칭 변경</p> <p>참고조례안 반영</p> <p>위원장 명칭 변경</p> <p>용어 정비</p>

# 경 남 공 보

제2575호

2022. 10. 13.(목)

현행	개정안	비고(사유)
③ 심의회 회의는 <u>재적위원 과반수의 출석으로 개의하고 출석위원 과반수의 찬성으로 의결한다.</u>	③ ----- -----재적위원 과반수----- -----.	의결요건 변경 (참고조례안 반영)
④ 심의회에 <u>부의된</u> 안건을 처리하기 위하여 필요하다고 인정되는 경우에는 심의회의 의결로 관계 공무원 및 이해관계인과 그 밖의 참고인을 회의에 참석시켜 의견을 진술하게 하거나 서면으로 의견을 제출하게 할 수 있다.	④ ----- <u>부친</u> ----- ----- ----- ----- ----- -----.	용어 정비
⑤ 이 조례에 규정된 것 외에 심의회 운영에 필요한 사항은 심의회의 의결을 거쳐 <u>위원장</u> 이 정한다.	⑤ ----- ----- ----- <u>의장</u> -----.	위원장 명칭 변경
<b>제17조(위원의 수당 등)</b> 심의회에 출석한 위원에게는 「경상남도 위원회 실비변상 조례」에 따라 수당과 여비 그 밖의 필요한 경비를 지급할 수 있다. 다만 위원 중 소속공무원인 경우에는 그러하지 아니하다.	<삭 제>	경상남도 위원회 실비 변상조례 적용으로 삭제
<b>제18조(투표운동의 제한)</b> 법 제22조제2항에 따라 주민은 누구든지 <u>주민투표</u> 말의가 공표된 날로부터 투표일까지의 <u>오후 8시부터 다음날 오전 8시까지</u> 는 주민투표운동과 관련한 <u>호별방문과 옥외집회</u> 를 할 수 없다.	<b>제18조(투표운동의 제한)</b> ①----- ----- ----- -- <u>오후</u> ----- ----- <u>호별방문</u> 을 하여서는 아니된다.  ② 법 제22조제2항의 규정에 의하여 주민투표운동과 관련한 옥외집회(공개장소에서의 연설회와 대담·토론회를 말한다)는 오후 10시부터 다음날 오전 7시까지를 할 수 없다. 다만, 공개장소에서의 연설회·대담에 있어서 휴대용확성장치만을 사용하는 경우에는 오전 6시부터 오후 11시까지 할 수 있다.	투표운동기간 변경 반영  참고조례안에 따라 호별방문과 옥외집회 금지 시간을 구분
<신 설>		

# 경 남 공 보

제2575호

2022. 10. 13.(목)

현행	개정안	비고(사유)
제20조(공표방법 등) 법 제8조제2항·제9조제4항·제10조제2항·제12조제3항·제12조제8항·제13조제1항에 따른 공표와 법 제13조제2항·제26조제1항 및 이 조례 제9조제4항에 따른 공고는 관보·공보·일간신문 중 하나 이상과 인터넷에 의 게시 또는 게재로써 한다.	제20조(공표방법 등) 법 제8조제2항, 법 제9조제4항, 법 제10조제2항, 법 제12조제3항, 법 제12조제8항 및 법 제13조제1항에 따른 공표와 법 제13조제2항, 법 제26조제1항, 같은 조 제4항 및 제5항과 이 조례 제9조제4항에 따른 공고는 관보·공보·일간신문 중 하나 이상과 인터넷에 의 게시 또는 게재로써 한다.	

● 경상남도 입법예고 제2022-66호

「경상남도 농어업농어촌 지원에 관한 기본조례」 일부개정조례안 입법예고

「경상남도 농어업농어촌 지원에 관한 기본조례」를 일부개정함에 있어 그 내용과 취지를 주민에게 미리 알려 의견을 듣고자 「행정절차법」 제41조 및 「경상남도 자치법규 입법예고에 관한 조례」 제4조의 규정에 따라 다음과 같이 공고합니다.

2022년 10월 13일

경 상 남 도 지 사

1. **자치법규명** : 경상남도 농어업농어촌 지원에 관한 기본조례
2. **개정이유** : 농어업특별위원회의 위원회 운영 종료에 따른 관련 문안 삭제
3. **주요내용** : 제4장(농어업특별위원회설치) 제17조 내지 28조 : 조항삭제  
- 설치 및 기능, 위원회 구성, 임기, 직무, 회의소집, 분과위원회 운영 등
4. **의견제출** : 이 자치법규의 입법안에 대하여 의견이 있는 기관·단체나 개인은 '22. 11. 2.(수)까지 경상남도지사(참조 : 농업정책과)에게 그 의견을 제출하여 주시기 바랍니다.  
가. 예고사항에 대한 항목별 의견(찬·반 여부와 그 사유)  
나. 제출자의 성명, 주소(기관·단체의 경우에는 기관·단체명과 대표자 성명), 전화번호  
다. 그 밖의 참고사항  
라. 보내실 곳 : 경상남도 농업정책과  
1) 주 소 : (51154)경남 진주시 월아산로 2026(초전동)  
2) 전 화 : 055-211-6214 (FAX : 055-211-6219)  
3) E-mail : ksk7979@korea.kr

붙임 「경상남도 농어업농어촌 지원에 관한 기본조례」 일부개정조례안 1부

**경상남도 조례 제66호**

**경상남도 농어업·농어촌 지원에 관한 기본조례 일부개정조례안**

경상남도 농어업·농어촌 지원에 관한 기본 조례 일부를 다음과 같이 개정한다.

제17조 앞의 “제4장 농어업특별위원회”를 삭제한다.

제17조부터 제27조까지를 각각 삭제하고, 제28조를 제17조로 한다.

**부 칙**

이 조례는 공포한 날부터 시행한다.

**신·구조문 대비표**

현행	개정안
제4장 농어업특별위원회	<삭 제>
제17조(위원회의 설치 및 기능) ① 도지사 소속으로 경상남도 농어업특별위원회(이하 “위원회”라 한다) 를 둔다.	<삭 제>
② 위원회는 다음 각 호의 사항을 자문한다.	
1. 농어업의 공익적 가치 실현과 공동체 문화 활성화 화에 관한 사항	
2. 농어업·농어촌의 지속 가능한 발전과 공익적 기 능 실현을 위한 중장기 정책 방향에 관한 사항	
3. 농어촌의 생태, 환경, 자원의 보전과 효율적 이 용에 관한 사항	
4. 농어업·농어촌 대책 추진에 필요한 중앙부처 건의에 관한 사항	
5. 지역 농어업 정책과 관련된 각계각층의 이해관 계에 관한 사항	
6. 각 분과별 제안 사항에 대한 총괄 및 종합 조정	
7. 위원회 운영에 필요한 사항	
8. 그 밖에 위원장이 필요하다고 요청한 사항	

# 경 남 공 보

제2575호

2022. 10. 13.(목)

현행	개정안
<p><u>제18조(위원회의 구성) ① 위원회는 공동위원장 2명을 포함한 30명 이내의 위원으로 구성한다.</u></p> <p><u>② 공동위원장은 도지사와 위촉 위원 중에서 호선된 위원이 된다.</u></p> <p><u>③ 당연직 위원은 해양수산국장, 농정국장, 농업기술원장이 되며, 위촉직 위원은 다음 각 호의 사람 중에서 도지사가 위촉한다.</u></p> <ol style="list-style-type: none"> <li><u>1. 경상남도의회에서 추천한 도의원</u></li> <li><u>2. 농림어업인단체 및 주요 품목별 생산자 단체가 추천한 사람</u></li> <li><u>3. 소비자단체 대표 및 전문경영인</u></li> <li><u>4. 농업·임업·어업 관련 대학교수 및 관련 분야의 전문가</u></li> <li><u>5. 선도 농업인·임업인 및 어업인</u></li> <li><u>6. 농림어업 관련 정부·공공기관 및 도 출자·출연기관 관계자</u></li> <li><u>7. 농협중앙회경남지역본부, 수협중앙회경남지역본부, 산림조합부산울산 경남지역본부 관계자</u></li> <li><u>8. 그 밖에 농어업·농어촌 지원을 위하여 도지사가 필요하다고 인정하는 사람</u></li> </ol>	<p>&lt;삭 제&gt;</p>
<p><u>제19조(위원의 임기) 위촉위원의 임기는 2년으로 하며, 연임할 수 있다. 다만, 임기만료 외의 사유로 새로 위촉된 위원의 임기는 전임위원 임기의 남은 기간으로 한다.</u></p>	<p>&lt;삭 제&gt;</p>
<p><u>제20조(위원장의 직무) ① 공동위원장은 위원회를 대표하고 위원회의 업무를 총괄한다.</u></p> <p><u>② 공동위원장이 부득이한 사유로 직무를 수행할 수 없을 때에는 위원장이 지명하는 위원이, 위원장이 지명한 위원이 부득이한 사유로 직무를 대행할 수 없을 때에는 위촉위원 중 연장자 순으로 직무를 대행한다.</u></p>	<p>&lt;삭 제&gt;</p>
<p><u>제21조(회의) ① 위원장은 위원회의 회의를 소집하고</u></p>	<p>&lt;삭 제&gt;</p>

현행	개정안
<p><u>그 의장이 된다.</u></p> <p><u>② 위원회는 반기별 1회 이상 정기회의를 개최하며, 위원장이 필요하다고 인정할 때에는 임시회의를 개최할 수 있다.</u></p> <p><u>③ 위원회의 회의는 재적위원 과반수의 출석으로 개의(開議)하고, 출석위원 과반수의 찬성으로 의결한다.</u></p> <p><u>제22조(분과위원회) ① 위원회의 효율적인 운영을 위하여 분과위원회를 둘 수 있다.</u></p> <p><u>② 분과위원회의 위원장은 위원장이 지명하는 사람이 된다.</u></p> <p><u>③ 분과위원회는 분기별 1회 이상 정기회의를 개최하며, 분과위원장이 필요하다고 인정할 때에는 임시회의를 개최할 수 있다.</u></p> <p><u>④ 분과위원회의 회의는 재적위원 과반수의 출석으로 개의(開議)하고, 출석위원 과반수의 찬성으로 의결한다.</u></p> <p><u>⑤ 그 밖에 분과위원회의 설치 및 구성·운영에 필요한 세부사항은 위원회의 의결을 거쳐 위원장이 정한다.</u></p>	<p>&lt;삭 제&gt;</p>
<p><u>제23조(간사) ① 위원회의 사무를 처리하기 위하여 본위원회 간사 1명과 분과위원회별로 간사를 둔다.</u></p> <p><u>② 위원회 간사는 농업정책과장으로 하고, 분과위원회별 간사는 분과위원장이 지명하는 사람이 된다.</u></p>	<p>&lt;삭 제&gt;</p>
<p><u>제24조(위원의 해촉) 도지사는 위촉위원이 다음 각 호의 어느 하나에 해당하는 사유가 발생하였을 때에는 해당 위원을 해촉할 수 있다.</u></p> <p><u>1. 건강상의 이유로 직무를 수행할 수 없게 된 경우</u></p> <p><u>2. 직무태만, 품위손상, 그 밖의 사유로 위원으로 적합하지 아니하다고 인정되는 경우</u></p> <p><u>3. 위원 스스로 직무를 수행하는 것이 곤란하다고 의사를 밝히는 경우</u></p>	<p>&lt;삭 제&gt;</p>

# 경 남 공 보

제2575호

2022. 10. 13.(목)

현행	개정안
<p><u>제25조(관계 기관 등에 대한 협조요청) ① 위원회는</u>  <u>상정된 안건의 자문을 위하여 필요한 경우에는 관</u>  <u>계 전문가 및 관계 공무원의 의견을 듣거나, 그 밖</u>  <u>에 이해관계인에게 필요한 서류를 제출하거나 의견</u>  <u>을 진술하도록 협조를 요청할 수 있다.</u></p> <p><u>② 위원회는 업무를 수행하기 위하여 필요한 경우</u>  <u>에는 관계 전문가 또는 기관·법인·단체 등에 전</u>  <u>문적인 조사나 연구를 의뢰할 수 있다.</u></p> <p><u>③ 위원회는 업무를 수행하기 위하여 필요한 경우</u>  <u>에는 설문조사, 공청회 및 세미나 등을 통하여 여론</u>  <u>을 수렴할 수 있다.</u></p>	<p>&lt;삭 제&gt;</p>
<p><u>제26조(수당) 위원회에 참석한 전문가 또는 이해관계</u>  <u>인 등에게 예산의 범위에서 수당, 여비 등을 지급할</u>  <u>수 있다.</u></p>	<p>&lt;삭 제&gt;</p>
<p><u>제27조(운영세칙) 이 조례에서 규정한 사항 외에 위원</u>  <u>회 운영 등에 필요한 사항은 위원회의 의결을 거쳐</u>  <u>위원장이 정한다.</u></p>	<p>&lt;삭 제&gt;</p>
<p><u>제28조 (생 략)</u></p>	<p><u>제17조 (현행 제28조와 같음)</u></p>



● 경상남도 입법예고 제2022-67호

「경상남도 신중년 인생이모작 지원에 관한 조례」 일부개정조례안 입법예고

「경상남도 신중년 인생이모작 지원에 관한 조례」를 일부 개정함에 있어 그 내용과 취지를 주민에게 미리 알려 의견을 듣고자 「행정절차법」 제41조 및 「경상남도 자치법규 입법예고에 관한 조례」 제4조 및 제7조제1항에 따라 다음과 같이 공고합니다.

2022년 10월 13일

경 상 남 도 지 사

1. 자치법규명 : 경상남도 신중년 인생이모작 지원에 관한 조례 일부개정조례안

2. 개정이유

신중년에 대한 우리 도의 일자리 지원 기능을 강화하고 이를 수행할 전담 기관의 명칭을 기능과 특성에 맞게 자율적으로 결정할 수 있는 내용 등의 조례를 일부개정하고자 함

3. 주요내용

- 가. 지원사업 추가(안 제5조) : 신중년 일자리 지원사업 추가
  - (추가) 창업 지원 사업, 일자리·사회공헌 중계 플랫폼 지원 사업
- 나. 인생이모작지원센터 명칭 삭제(안 제7조) : 전담기관 명칭 자율 결정
  - (현행) 인생이모작지원센터 → (개정) 지원시설
- 다. 약어인 센터를 지원시설로 명칭 변경(안 제8조, 제9조, 제10조)
  - (현행) 센터 → (개정) 지원시설
- 라. 위원의 연임횟수 명시(안 제13조)
  - (현행) 연임할 수 있다 → (개정) 1차례에 한하여 연임할 수 있다

4. 의견제출

이 자치법규의 입법안에 대한 의견이 있는 기관·단체 또는 개인은 2022. 11. 2.(수)까지 경상남도지사(참조 : 일자리정책과)에게 제출하여 주시기 바랍니다.

- 가. 입법예고 사항에 대한 항목별 의견(찬·반 여부와 그 사유)
- 나. 성명(기관·단체인 경우에는 기관·단체명과 대표자 성명), 주소, 전화번호

다. 그 밖에 참고사항

라. 보내실 곳 : 경상남도 일자리정책과

1) 주 소 : 경상남도 창원시 의창구 중앙대로 300 (우편번호 51154)

2) 전 화 : 055-211-3342 (FAX : 055-211-3319)

3) E-mail : hegemony0@korea.kr

붙임 1. 일부개정조례안 1부.

2. 청구조문 대비표 1부. 끝.

## 경상남도 입법예고 제2022-67호

### 경상남도 신중년 인생이모작 지원에 관한 조례 일부개정조례안

경상남도 신중년 인생이모작 지원에 관한 조례 일부를 다음과 같이 개정한다.

제5조제1항제8호를 제10호로 하고, 같은 항에 제8호 및 제9호를 각각 다음과 같이 신설한다.

8. 창업 지원 사업

9. 일자리·사회공헌 중계 플랫폼 지원 사업

제7조의 제목“(인생이모작 지원시설의 설치 및 운영)”을“(지원시설의 설치 및 운영)”으로 하고, 같은 조 제목 외의 부분 중 “지원시설로 인생이모작지원센터(이하 “센터”라 한다)를”을 “지원시설(이하 “지원시설”이라 한다)을”로 한다.

제8조의 제목“(센터의 조직)”을“(지원시설의 조직)”으로 하고, 같은 조 제1항 및 제2항 중 “센터장”을 각각 “지원시설장”으로 한다.

제9조제1항 중 “센터장”을 “지원시설장”으로, “센터 운영”을 “시설 운영”으로 하고, 같은 조 제2항 중 “센터장”을 “지원시설장”으로 한다.

제10조의 제목“(센터의 위탁)”을“(지원시설의 위탁)”으로 하고, 같은 조 제목 외의 부분 중 “인생이모작 지원시설”을 “지원시설”로, “센터”를 “시설”로 한다.

제13조 중 “하며,”를 “하며, 1차례에 한하여”로 한다.

## 부 칙

이 조례는 공포한 날부터 시행한다.

신 · 구조문대비표

현행	개정안
제5조(지원사업) ① 도지사는 신중년의 인생이모작 지원을 위하여 다음 각 호의 사업을 추진할 수 있다.  1. ~ 7. (생략)  <신설>  <신설>  8. (생략)  ② (생략)	제5조(지원사업) ① ----- ----- -----.  1. ~ 7. (현행과 같음)  8. 창업 지원 사업  9. 일자리·사회공헌 중계 플랫폼 지원 사업  10. (현행 제8호와 같음)  ② (현행과 같음)
제7조(인생이모작 지원시설의 설치 및 운영) 도지사는 제5조의 지원사업을 체계적으로 추진하기 위한 인생이모작 지원시설로 인생이모작 지원센터(이하 “센터”라 한다)를 설치·운영할 수 있다.	제7조(지원시설의 설치 및 운영) ----- ----- ----- 지원시설(이하 “지원시설”이라 한다)을 ----- -----.
제8조(센터의 조직) ① 센터장은 상근으로 한다.  ② 센터장은 사업을 효율적으로 추진하기 위하여 필요할 경우 팀을 설치할 수 있다.	제8조(지원시설의 조직) ① 지원시설장-----.  ② 지원시설장----- -----.
제9조(운영 규정) ① 센터장은 조직·인사·복무·급여 등 센터 운영에 필요한 사항을 운영 규정으로 정할 수 있다.  ② 센터장은 운영 규정을 제정하거나 개정할 경우 도지사의 승인을 받아야 한다.	제9조(운영 규정) ① 지원시설장----- ----- 시설 운영----- -----.  ② 지원시설장----- -----.
제10조(센터의 위탁) 도지사는 인생이모작 지원시설의 효율적인 운영을 위하여 관련 비영리법인 또는 비영리단체 등에 센터의 운영을 위탁할 수 있다.	제10조(지원시설의 위탁) ----- 지원시설 ----- ----- ----- 시설----- -----.
제13조(위원의 임기) 공무원이 아닌 위원 임기는 2년으로 하며, 연임할 수 있다.  ② (생략)	제13조(위원의 임기) ----- ----- 하며, 1차례에 한하여 ----- -----.  ② (현행과 같음)

## ● 경상남도 입법예고 제2022-68호

### 「경상남도 남북교류협력 조례」 일부개정 조례(안) 입법예고

「경상남도 남북교류협력 조례」를 일부 개정함에 있어 그 내용과 취지를 주민에게 미리 알려 의견을 듣고자 「행정절차법」 제41조 및 「경상남도 자치법규 입법예고에 관한 조례」 제4조의 규정에 따라 다음과 같이 공고합니다.

2022년 10월 13일

### 경 상 남 도 지 사

1. 자치법규명 : 경상남도 남북교류협력 조례

2. 개정이유 : 남북교류협력기금 존속기간 도래에 따른 기간 연장과 기금의 운용·관리 방법을 명확히 하고자 함

#### 3. 주요내용

○ 기금의 존속기한을 연장함(안 제4조③)

- (현행) 2022. 12. 31. → (개정) 2027. 12. 31.

○ 기금의 운용·관리에 관한 사항을 개정함(안 제6조②)

- 기금을 경상남도금고에 별도의 계좌를 설치하여 예치·관리하고, 여유자금은 통합기금에 예탁함

4. 의견제출 : 이 자치법규의 입법안에 대하여 의견이 있는 기관 및 단체나 개인은 '22. 11. 2.(수)까지 경상남도지사(참조 : 행정혁신과)에게 그 의견을 제출하여 주시기 바랍니다.

가. 예고사항에 대한 항목별 의견(찬·반 여부와 그 사유)

나. 제출자의 성명, 주소(기관·단체의 경우에는 기관·단체명과 대표자 성명), 전화번호  
다. 그 밖의 참고사항

라. 보내실 곳 : 경상남도 자치행정국 행정혁신과

1) 주 소 : (51154) 경남 창원시 의창구 중앙대로 300(사림동)

2) 전 화 : 055 - 211 - 3674 (FAX : 055 - 211 - 3619)

3) E-mail : h8301281@korea.kr

붙임 「경상남도 남북교류협력 조례」 일부개정 조례(안) 1부.

## 경상남도 조례(규칙) 제 호

### 경상남도 남북교류협력 조례 일부개정 조례(안)

경상남도 남북교류협력 조례 일부를 다음과 같이 개정한다.

제4조제3항 본문 중“2022년 12월 31일”을“2027년 12월 31일”로 한다.

제6조제2항을 다음과 같이 한다.

- ② 도지사는 기금을 경상남도금고에 별도의 계좌를 설치하여 예치·관리하되, 기금의 여유자금은 「경상남도 통합재정안정화기금 설치 및 운용 조례」 제5조에 따라 통합기금에 예탁하여야 한다.

### 부 칙

이 조례는 공포한 날부터 시행한다.

### 신·구조문 대비표

현행	개정안
제4조(기금의 설치 등) ①·② (생략)	제4조(기금의 설치 등) ①·② (현행과 같음)
③ 「지방자치단체 기금관리기본법」 제4조에 따라 기금의 존속기한은 <u>2022년 12월 31일</u> 까지로 한다. 다만, 존속기한이 경과된 이후에도 기금의 존치 필요성이 있는 경우에는 기금의 존속기한을 연장할 수 있다.	③ ----- ----- <u>2027년 12월 31일</u> ----- -----, ----- -----, -----
제6조(기금의 운용·관리) ② 기금의 수입과 지출에 관한 사항은 「경상남도 재무회계 규칙」에 따른다.	제6조(기금의 운용·관리) ② 도지사는 기금을 경상남도금고에 별도의 계좌를 설치하여 예치·관리하되, 기금의 여유자금은 「경상남도 통합재정안정화기금 설치 및 운용 조례」 제5조에 따라 통합기금에 예탁하여야 한다.

**관계 법령 및 조례**

☐ **지방자치단체 기금관리기본법**

제4조(기금의 존속기한) ② 기금의 존속기한은 기금의 설치목적에 달성하기 위하여 필요한 최소한의 기간으로 설정하여야 하며, 그 기간은 5년을 초과할 수 없다.

③ 존속기한을 넘어서까지 기금을 존치할 필요가 있을 때에는 조례를 개정하여 5년의 범위에서 기금의 존속기한을 연장할 수 있다. 이 경우 「지방재정법」 제33조제9항에 따른 지방재정계획심의위원회의 심의를 거쳐야 한다.

☐ **경상남도 통합재정안정화기금 설치 및 운용 조례**

제5조(통합기금에 예탁 의무) 각 기금 및 특별회계의 설치·운용에 관한 조례에도 불구하고 그 여유자금은 통합기금에 예탁하여야 한다. 다만, 각 기금 및 특별회계의 설치목적에 지장이 있다고 도지사가 인정하는 경우에는 그러하지 아니하다.

## 고 시

## ● 경상남도 고시 제2022-492호

## 2022년도 3분기 경상남도 산업단지 지정계획 변경 고시

「산업입지의 개발에 관한 통합지침」 제9조의2 제6항에 따라 「2022년도 3분기 경상남도 산업단지 지정계획」을 다음과 같이 변경 고시합니다.

2022년 10월 13일

경 상 남 도 지 사

## ‘22년도 3분기 산업단지 지정계획 변경(경남)

구분	시도	시군	단지명	단지 유형	지정계획 면적(천㎡)	산업용지 면적(천㎡)	사업시행자	비고
	경남	16건			5,720	3,433		
	경남	고성군	내곡 일반산단	일반	372	135	고성군, LH	
	경남	거창군	거창첨단 일반산단	일반	303	208	거창군	
	경남	사천시	서부 일반산단	일반	313	209	사천시	
	경남	사천시	용당 일반산단	일반	150	102	사천시	
	경남	사천시	송포 일반산단	일반	657	331	사천시	
	경남	김해시	제2김해테크노밸리 일반산단	일반	959	694	(주)김해테크노밸리	
	경남	거제시	모사 일반산단	일반	220	218	(주)건화	
	경남	거제시	부춘 농공단지	농공	32	18	지에스엠(주)	
	경남	김해시	주촌 일반산단	일반	193	120	(주)약동산업 외 3개사	

# 경 남 공 보

제2575호

2022. 10. 13.(목)

구분	시도	시군	단지명	단지 유형	지정계획 면적(천㎡)	산업용지 면적(천㎡)	사업시행자	비고
	경남	양산시	주남 일반산단	일반	254	160	(주)콜핑 외 12개사	
	경남	창원시	가주 일반산단	일반	203	115	(주) 세주 외 2개사	
	경남	함안군	사내 일반산단	일반	152	108.5	(주)삼주산업 외 6개업체	
	경남	창녕군	대합일반산업단지 (지원단지, 2단계)	일반	254	-	(주)승원개발	
	경남	진주시	진주 가산 일반산단	일반	42	35	(주)제이앤컴퍼니	
	경남	함안군	칠원 용산 일반산단	일반	42	23	진우개발(주) 외 9개사	
	경남	고성군	양촌·용정 일반산단	일반	1,574	956	삼강앰엔티(주)	신규



● 경상남도 고시 제2022-493호

**합천군관리계획(용도지역, 시설:공공청사) 결정(변경) 고시**

합천군관리계획(용도지역, 시설:공공청사)의 결정(변경)을 「국토의 계획 및 이용에 관한 법률」 제30조에 따라 다음과 같이 결정(변경)하였으므로, 같은 법 제30조제6항 및 같은 법 시행령 제25조제5항에 따라 합천군관리계획(용도지역, 시설:공공청사) 결정(변경) 내용을 고시하고, 관계 도서는 합천군(도시건축과)에 비치하여 일반인에게 보입니다.

**2022년 10월 13일**

**경 상 남 도 지 사**

**1. 합천군관리계획(용도지역, 시설:공공청사) 결정(변경) 조서 :** 붙임 1

**2. 관계도면 :** 게재생략(합천군청 도시건축과 비치)

[붙임1]

합천군관리계획(용도지역, 시설:공공청사) 결정(변경) 조서

■ 용도지역 결정(변경)

○ 용도지역 결정(변경)조서

구 분	면 적(㎡)			구성비(%)	비고
	기정	변경	변경후		
합 계	983,420,332	-	983,420,332	100.00	-
소 계	23,545,887	-	23,545,887	2.39	-
도 시 지 역	주거지역	3,423,959	3,423,959	0.35	-
	제1종전용주거지역	-	-	-	-
	제2종전용주거지역	-	-	-	-
	제1종일반주거지역	1,785,851	1,785,851	0.18	-
	제2종일반주거지역	1,614,437	1,614,437	0.16	-
	제3종일반주거지역	-	-	-	-
	준주거지역	23,671	23,671	0.01	-
	상업지역	303,514	303,514	0.03	-
	중심상업지역	-	-	-	-
	일반상업지역	303,514	303,514	0.03	-
	근린상업지역	-	-	-	-
	유통상업지역	-	-	-	-
	공업지역	-	-	-	-
	전용공업지역	-	-	-	-
	일반공업지역	-	-	-	-
	준공업지역	-	-	-	-
	녹지지역	19,818,414	19,818,414	2.01	-
	생산녹지지역	2,092,249	2,092,249	0.21	-
	자연녹지지역	17,726,165	17,726,165	1.80	-
	보전녹지지역	-	-	-	-
	미지정지역	-	-	-	-
관 리 지 역	소 계	322,488,207	322,488,207	32.79	-
	관리지역	-	-	-	-
	계획관리지역	144,244,441	증) 9,976 144,254,417	14.67	-
	생산관리지역	49,028,914	49,028,914	4.98	-
	보전관리지역	129,214,852	129,214,852	13.14	-
	농림지역	568,781,496	감) 9,976 568,771,520	57.84	-
	자연환경보전지역	68,604,742	68,604,742	6.98	-

기정) 합천군관리계획(용도지역) 결정(변경)고시(2018.7.12.) 경상남도 고시 제2018-259호

# 경 남 공 보

제2575호

2022. 10. 13.(목)

## ○ 용도지역 변경사유서

도면표시 번호	위치	용도지역		면적 (㎡)	용적률	결정(변경)사유
		기정	변경			
7	경상남도 합천군 용주면 고품리 910-318번지 일원	농림 지역	계획 관리 지역	9,976	합천군 계획 조례에 의함	<ul style="list-style-type: none"> <li>국도의 효율적인 이용과 도시의 관리를 위하여 용주면 고품리 일원의 농업연구시설 부지에 찾아가는 농정업무와 민원인들의 농정업무 서비스 수준을 개선하기 위해 과학영농종합시설을 건립하여 농정업무를 통합하고</li> <li>이를 군계획시설(공공청사)로 결정하고자 관련지침에 따라 용도지역을 변경하는 사항임.</li> </ul>

## ■ 군계획시설(공공청사)결정(변경) 조서

### ○ 공공·문화체육시설

구분	도면표시 번호	시설명		시설의 종류		위 치	면 적(㎡)			최초 결정일	비고
		기 정	변 경	기 정	변 경		기 정	변 경	변경후		
변경	7	공공 청사	과학영 농종합시설	농촌 활력센터	공공청사	합천군 용주면 고품리 910-330	1,504	증)9,976	11,480	경상남도 고시 제2016-182호 (2016.6.2.)	-

## ○ 변경사유서

도면표시 번호	시설명	변경내용	변경사유
7	공공 청사	<ul style="list-style-type: none"> <li>시설명 변경 <ul style="list-style-type: none"> <li>- 기정 : 공공청사</li> <li>- 변경 : 과학영농종합시설</li> </ul> </li> <li>시설의 종류 변경 <ul style="list-style-type: none"> <li>- 기정 : 농촌활력센터</li> <li>- 변경 : 공공청사</li> </ul> </li> <li>면적 변경 <ul style="list-style-type: none"> <li>- 기정 : 1,504㎡</li> <li>- 변경 : 11,480㎡ 증) 9,976㎡</li> </ul> </li> </ul>	<ul style="list-style-type: none"> <li>합천읍 제1청사와 용주면 제2청사로 분리 운영 중인 농업기술센터를 통합하고</li> <li>이를 통한 서비스 수준 개선과 원활한 농정업무 제공을 위해 과학영농종합시설을 군계획시설(공공청사)로 결정(변경)하고자 함</li> </ul>

## ○ 공공청사의 건폐율, 용적률 및 높이의 결정조서 : 변경없음

건폐율	용적률	높이	비고
40%이하	100%이하	4층이하	<ul style="list-style-type: none"> <li>○주용도 : 공공업무시설</li> <li>○부대, 편의시설 <ul style="list-style-type: none"> <li>- 도시·군계획시설의 결정·구조 및 설치기준에 관한 규칙에 따름</li> </ul> </li> </ul>

## ● 경상남도 고시 제2022-494호

## 법수지구 지표수보강개발사업 시행계획 고시

함안군수(위탁시행: 한국농어촌공사 함안지사장)가 시행 할 경남 함안군 법수면 윤내리, 윤외리 일원의 법수지구 지표수보강개발사업에 대하여 농어촌정비법 제9조의 규정에 의하여 시행계획 승인하고 동법 시행령 제82조 규정에 의거 다음과 같이 고시 합니다.

2022년 10월 13일

## 경 상 남 도 지 사

1. 사 업 명 : 법수지구 지표수보강개발사업

2. 위 치 : 함안군 법수면 윤내리, 윤외리 일원

## 3. 사업목적

- 시설재배작물에 대한 안정적이고 깨끗한 수질의 농업용수 공급원 확보

## 4. 사 업 량

- 수원공
  - 정수(淨水)방법
    - 모래여과(착수정, 침사침전조, 여과지 등 시설이용)
  - 양수장 1개소(가압펌프장)
    - 법수 양수장 (100mm×11Kw×8대)
- 평야부 용수로 17조 L=10.280km
  - 용수간선 1조 4.43km, 용수지선 16조 5.85km

## 5. 사 업 비

- 10,932,000천원

## 6. 사업기간

- 2022. 10. ~ 2025. 12.

**7. 사업효과**

가. 직접효과

- 깨끗한 수질의 농업용수 공급으로 시설재배작물의 생산량 증대

나. 간접효과

- 농산물 증산 등 지역경제 발전효과

**8. 사업시행자**

- 함안군수(위탁시행: 한국농어촌공사 함안지사장)

**9. 사용 또는 수용할 토지 등 세목조서 : 붙임**

**10. 관계도서의 비치**

- 관계도서는 한국농어촌공사 함안지사(전화 055-580-0300)에 비치하니 이해관계인은 열람하시기 바랍니다.

**[붙임] 수용 또는 사용할 토지 세목조서**

- 《토지》법수지구

구분	토지소재지		지번		지 목	지적 (㎡)	매입 (편입) (㎡)	소유자	주소	비고
	면	리	본	부						
합 계						5,960	5,960			
1	법수	윤내	50	20	답	876	876	양혜정	울산시 중구 우정2길 45 109동 102호(우정아이파크)	매입
2	법수	윤내	50	21	답	2,357	2,357	양공길	가야읍 산서리 334	매입
3	법수	윤내	50	22	답	2,727	2,727	유경자	부산시 강서구 생곡동 199-2	매입

● 경상남도 고시 제2022-495호

택시 감차계획 고시(진주시)

「택시운송사업의 발전에 관한 법률」 제11조에 따라 진주시에서 수립(제출)한 택시 감차계획(안)을 같은 법률 시행령 제9조제3항에 따라 경상남도 택시 감차위원회의 심의를 거쳐 다음과 같이 확정하고 같은 법률 시행령 제9조제4항에 따라 그 내용을 고시합니다.

2022년 10월 13일

경 상 남 도 지 사

[ 진주시 감차계획 ]

구 분			의 결 사 항			
과잉공급 규모			228대			
감차규모 (대)	구 분		합계	2022	2023	2024
	계		100	16	40	44
	일반택시		100	16	40	44
	개인택시		0	0	0	0
감 차 보상금	일반택시			29,500천원/대	전년도감차보상액+(전년도감차보상액×전년도 대비 물가상승률)	
	개인택시		해당없음			
재원별 감차 소요금액 (천원)	구 분		합계	2022	2023	2024
	계		3,064,468	472,000	1,215,400	1,377,068
	보 조 금	소계	2,064,468	312,000	815,400	937,068
		국비	390,000	62,400	156,000	171,600
		시비	1,674,468	249,600	659,400	765,468
	출 연 금	소계	0	0	0	0
		일반	0	0	0	0
		개인	0	0	0	0
	인센 티브	소계	1,000,000	160,000	400,000	440,000
		일반	1,000,000	160,000	400,000	440,000
개인		-	-	-	-	
출연금 조성방법			-			
기타사항			○ 감차기간 : 2022년~2029년(8년간) ○ 감차규모 - 2022년 ~ 2024년까지 : 100대 감차 - 2025년 ~ 2029년 : 128대 감차 ○ 재원별 감차소요금액 산정 : 2022년 이후 전년대비 물가상승률 3% 기준으로 산정			

● 경상남도 고시 제2022-496호

택시 감차계획 고시(통영시)

「택시운송사업의 발전에 관한 법률」 제11조에 따라 통영시에서 수립(제출)한 택시 감차계획(안)을 같은 법률 시행령 제9조제3항에 따라 경상남도 택시 감차위원회의 심의를 거쳐 다음과 같이 확정하고 같은 법률 시행령 제9조제4항에 따라 그 내용을 고시합니다.

2022년 10월 13일

경 상 남 도 지 사

[ 통영시 감차계획 ]

구 분			의 결 사 항			
과잉공급 규모			86대			
감차규모 (대)	구 분		합계	2022	2023	2024
	계		36	9	10	17
	일반택시		36	9	10	17
	개인택시		0	0	0	0
감 차 보상금	일반택시		27,500천원/대			
	개인택시		해당없음			
재원별 감차 소요금액 (천원)	구 분		합계	2022	2023	2024
	계		990,000	247,500	275,000	467,500
	보 조 금	소계	630,000	157,500	175,000	297,500
		국비	140,400	35,100	39,000	66,300
		시비	489,600	122,400	136,000	231,200
	출 연 금	소계	0	0	0	0
		일반	0	0	0	0
		개인	0	0	0	0
	인센 티브	소계	360,000	90,000	100,000	170,000
		일반	360,000	90,000	100,000	170,000
		개인	-	-	-	-
출연금 조성방법			-			
기타사항			○ 감차기간 : 2022년~2029년(8년간) ○ 감차규모 - 2022년 ~ 2024년까지 : 36대 감차 - 2025년 ~ 2029년 : 50대 감차			

● 경상남도 고시 제2022-500호

**남성지구 배수개선사업 시행계획변경 고시**

한국농어촌공사 진주·산청지사에서 시행하고 있는 경상남도 진주시 금산면 가방리 일원의 남성지구 배수개선사업에 대하여 농어촌정비법 제9조의 규정에 의하여 시행계획(변경) 승인하고 동법 시행령 제82조 규정에 의거 다음과 같이 변경고시 합니다.

2022년 10월 13일

경 상 남 도 지 사

**1. 사 업 명 :** 남성지구 배수개선사업

**2. 위 치 :** 경남 진주시 금산면 가방리 일원

**3. 사업목적**

- 침수방지, 경지이용율 증대, 영농환경개선, 농가소득 증대 집중호우시 재해의 우려가 있는 저지대 농경지에 배수장 증설 및 배수로 개수 등으로 홍수 등에 대한 재해대비 능력 강화

**4. 사 업 량**

- 배수장 1개소( $Q=5.00\text{m}^3/\text{sec}$ )
  - 남성2배수장  $Q=5.00\text{m}^3/\text{s}$ ( $\varnothing 1000\text{mm} \times 2\text{대}$ ,  $\varnothing 700\text{mm} \times 1\text{대}$ )
- 배수로 2조 정비  $L=1.62\text{km}$

**5. 사 업 비(변경없음)**

- 9,970,000천원

**6. 사업기간(변경없음)**

- 2022. 7. ~ 2026. 12.

**7. 사업효과**

- 가. 직접효과
  - 영농환경개선 및 농경지 침수방지로 농가소득 증대



# 경 남 공 보

제2575호

2022. 10. 13.(목)

- 농경지 건답화로 노동생산성 향상 및 토지 이용률 증대

나. 간접효과

- 농산물 증산 등 지역경제 발전효과

## 8. 사업시행자

- 한국농어촌공사 진주·산청지사장

## 9. 사용 또는 수용할 토지 등 세목조서(변경) : 불입

## 10. 관계도서의 비치

- 관계도서는 한국농어촌공사 진주·산청지사(전화 055-760-2572)에 비치하니 이해관계인은 열람하시기 바랍니다.

## [불입] 수용 또는 사용할 토지 세목조서(변경)

- 《토지》남성지구

구분	토지소재지		지번		지 목	지적(㎡)		편입면적(㎡)		소유자	비고
	면	리	본	부		당초	변경	당초	변경		
합 계						10,758	13,264	9,660	10,138		
1	금산	가방	79	16	답	1,788	1,788	1,788	1,788	김정옥외3인	매입
2	"	"	79	6	답	1,154	1,154	1,154	1,154	문병갑	매입
3	"	"	79	15	전	238	238	238	238	국(기획재정부)	매입
4	"	"	79	13	전	1,987	1,987	1,987	1,987	나용현	매입
5	"	"	79	5	전	856	856	856	856	김군섭	매입
6	"	"	79	12	전	306	306	306	306	김군섭	매입
7	"	"	79	10	전	834	834	834	834	정현찬	매입
8	"	"	79	4	전	349	349	349	349	정현찬	매입
9	"	"	79	25	전	25	25	25	25	국(교통부)	-
10	"	"	79	23	전	619	619	101	101	국(교통부)	-
11	"	"	79	24	전	337	337	240	240	국(교통부)	-
12	"	"	79	21	제	49	49	46	46	국(교통부)	-
13	"	"	79	19	제	149	149	63	63	국(교통부)	-
14	"	"	79	22	잡	2,067	2,067	1,673	1,673	한국농어촌공사	-
15	"	"	1301	623	천	-	2,387	-	359	경상남도	금회추가
16	"	"	1301	624	임	-	50	-	50	국(기획재정부)	금회추가(매입)
17	"	"	1301	321	임	-	69	-	69	정상문	금회추가

## ● 경상남도 고시 제2022-501호

### 지적재조사지구 변경 고시

지적재조사사업의 변경사항에 대하여 「지적재조사에 관한 특별법」 제7조, 제8조 및 같은법 시행령 제6조, 제8조의 규정에 의거 아래와 같이 지적재조사지구 변경을 고시합니다.

2022년 10월 13일

경 상 남 도 지 사

#### 1. 지적재조사지구 변경(필지수 및 면적)

지구명	소재지	변경 전		변경 후		당초 고시일
		필지수	면적(㎡)	필지수	면적(㎡)	
진주시 대곡1지구	진주시 대곡면 대곡리	257	156,868	257	156,971	제2022-113호(2022.3.3.)
진주시 소곡1지구	진주시 정촌면 소곡리	595	255,828	597	256,575	제2022-113호(2022.3.3.)
진주시 무촌1지구	진주시 사봉면 무촌리	928	493,662	936	495,303	제2022-113호(2022.3.3.)
통영시 금평1지구	통영시 사랑면 금평리	370	112,717	389	122,156	제2022-188호(2022.4.21.)
통영시 명정1지구	통영시 명정동	263	78,954	262	78,793	제2022-188호(2022.4.21.)
통영시 명정2지구	통영시 명정동	177	27,036	176	26,992	제2022-188호(2022.4.21.)
사천시 서동2청널지구	사천시 서동	341	41,677	345	40,996	제2022-113호(2022.3.3.)
사천시 마도지구	사천시 마도동	157	59,671	156	59,419	제2022-113호(2022.3.3.)
사천시 늑도1지구	사천시 늑도동	31	18,287	32	19,741	제2022-113호(2022.3.3.)
사천시 장산1지구	사천시 정동면 장산리	46	9,484	55	10,722	제2022-113호(2022.3.3.)
사천시 사주1지구	사천시 사천읍 사주리	36	11,719	39	9,448	제2022-113호(2022.3.3.)
사천시 동림3수도골지구	사천시 동림동	89	40,195	87	35,763	제2022-113호(2022.3.3.)
사천시 죽림4지구	사천시 죽림동	88	70,611	89	71,109	제2022-113호(2022.3.3.)
사천시 선구2지구	사천시 선구동	197	21,140	161	16,918	제2022-113호(2022.3.3.)
사천시 정의1지구	사천시 사천읍 정의리	63	7,111	63	7,178	제2022-113호(2022.3.3.)
김해시 후포지구	김해시 유하동	149	79,164	161	82,480	제2022-113호(2022.3.3.)
김해시 하손지구	김해시 유하동	204	94,526	205	93,928	제2022-113호(2022.3.3.)
밀양시 금곡1지구	밀양시 산외면 금곡리	373	148,544	372	148,216	제2022-293호(2022.6.16.)
양산시 상삼지구	양산시 상북면 상삼리	731	263,305	730	262,797	제2022-293호(2022.6.16.)
양산시 지산1지구	양산시 하북면 지산리	276	111,674	275	112,450	제2022-293호(2022.6.16.)
창녕군 청암지구	창녕군 부곡면 청암리	378	246,601	382	247,981	제2022-293호(2022.6.16.)

지구명	소재지	변경 전		변경 후		당초 고시일
		필지수	면적(㎡)	필지수	면적(㎡)	
창녕군 유장거마지구	창녕군 유어면 선소리	241	105,300	242	105,548	제2022-293호(2022.6.16.)
창녕군 비봉지구	창녕군 부곡면 비봉리	589	383,324	597	391,381	제2022-113호(2022.3.3.)
고성군 송학4지구	고성군 고성읍 송학리	252	51,497	252	51,504	제2021-329호(2021.6.24.)
고성군 송학5지구	고성군 고성읍 송학리	145	40,935	140	37,485	제2021-329호(2021.6.24.)
고성군 송학8지구	고성군 고성읍 송학리	197	35,466	196	35,483	제2021-329호(2021.6.24.)
고성군 송학9지구	고성군 고성읍 송학리	144	30,425	148	30,643	제2021-329호(2021.6.24.)
고성군 장좌1지구	고성군 동해면 장좌리	293	99,599	293	99,570	제2021-329호(2021.6.24.)
남해군 갈화지구	남해군 고현면 갈화리	898	326,122	906	325,916	제2022-188호(2022.4.21.)
남해군 노구지구	남해군 미조면 송정리	325	103,102	328	115,298	제2022-188호(2022.4.21.)
남해군 조도지구	남해군 미조면 미조리	317	312,321	315	303,690	제2022-188호(2022.4.21.)
남해군 죽전지구	남해군 남면 죽전리	307	106,065	305	102,372	제2022-188호(2022.4.21.)
하동군 정동지구	하동군 악양면 정동리	458	149,233	484	152,136	제2021-122호(2021.3.18.)
하동군 중평지구	하동군 금남면 중평리	342	102,038.8	345	102,102.5	제2021-122호(2021.3.18.)
하동군 송내지구	하동군 진교면 송원리	274	102,104	283	107,947	제2021-122호(2021.3.18.)

## 2. 지적재조사지구 변경(사업기간)

지구명	소재지	변경 전	변경 후	당초 고시일
거제시 수월지구	거제시 수월동	'20.11.1. ~ '22.10.31	'20.11.1. ~ '23.10.31	제2021-122호(2021.3.18.)
거제시 해명지구	거제시 수월동	'20.11.1. ~ '22.10.31	'20.11.1. ~ '23.10.31	제2021-122호(2021.3.18.)
거제시 지세포1지구	거제시 일운면 지세포리	'20.11.1. ~ '22.10.31	'20.11.1. ~ '23.10.31	제2021-122호(2021.3.18.)
거제시 지세포2지구	거제시 일운면 지세포리	'20.11.1. ~ '22.10.31	'20.11.1. ~ '23.10.31	제2021-122호(2021.3.18.)
거제시 산전지구	거제시 거제면 법동리	'20.11.1. ~ '22.10.31	'20.11.1. ~ '23.10.31	제2021-122호(2021.3.18.)
거제시 황포2지구	거제시 장목면 구영리	'20.11.1. ~ '22.10.31	'20.11.1. ~ '23.10.31	제2021-122호(2021.3.18.)

- 변경 사유 : 사업의 원활한 추진을 위한 지구계 및 토지조서 정비, 기간변경

- 변경 내용 : 필지수 및 면적 20% 이내 증감, 사업기간 변경

## 3. 사업시행자의 명칭

- 명 칭 : 진주시장, 통영시장, 사천시장, 김해시장유출장소장, 밀양시장, 거제시장, 양산시장,  
창녕군수, 고성군수, 남해군수, 하동군수

## 4. 토지조서 : 진주시 토지정보과, 통영시 민원지적과, 사천시 토지관리과, 김해시장유출장소 민원과 , 밀양시 민원지적과, 거제시 토지정보과, 양산시 토지정보과, 창녕군 민원봉사과, 고성군 민원봉사 과, 남해군 민원지적과, 하동군 민원과 비치

## 5. 이 고시는 고시한 날부터 시행됩니다.

● 경상남도 고시 제2022-502호

## 보호수 지정 고시

산림보호법 제13조, 및 경상남도 보호수 및 준보호수 지정·관리에 관한 조례 제3조에 의거 다음과 같이 보호수를 지정 하였음을 고시합니다.

2022년 10월 13일

경 상 남 도 지 사

〈보호수 지정 내역〉

지정 번호	소재지	지정 일자	보호수 지정 규격					지 정 사 유
			수종	본수	수령 (년)	수고 (m)	가슴높이 지름(m)	
2022-10-13	하동군 양보면 통정리 556-1	2022. 10.13.	느티나무	1	500	25.0	21	○ 근거 - 산림보호법 제13조 (보호수의 지정·고시) - 경상남도 보호수 및 준보호수 지정·관리에 관한 조례 제3조(보호수의 지정)  ○ 해당 수목은 마을의 당상목으로 수령이 아름답고 전체적인 생육상태도 좋으며, 여름철에 마을주민이 쉼터로 많이 이용하던 나무로 다양한 생태·환경·문화적 가치를 위해 보호수로 지정하여 지속적인 관리가 필요함.

○ 관리방안 : 지정 보호수는 경상남도에서 지정고시 후, 유지관리는 하동군에서 담당하며, 관리인을 지정하고 병해충 방제와 가지 전정 등 생육을 활성화 시키고, 필요시 수목외과수술 등 지속적인 유지관리를 시행함.

○ 행위제한 : 「산림보호법」 제13조의3에 의거 보호수 수관폭 내 개발행위는 제한할 수 있음.

공 고

● 경상남도 공고 제2022-1647호

비영리민간단체 등록(변경) 공고

「비영리민간단체지원법」 제4조 및 같은 법 시행령 제3조제4항에 따라 비영리민간단체 변경등록(소재지·대표자 변경)사항을 다음과 같이 공고합니다.

2022년 10월 13일

경 상 남 도 지 사

○ 등록변경(명칭 변경) 현황

등록 번호	단체명칭	사무소 소재지	대표자	등록일	주된사업	연락처	주관과	등록구분 (변경)	비고
784	경상남도 주민자치회	경남 창원시 진해구 진해대로 1426-48	최치광	2016-12-15	- 주민자치 정책·연구 ·개발·평가사업 - 주민자치 역량강화사업	055-253- 5410	행정혁 신과	소재지 및 대표자 변경	

● 경상남도 공고 제2022-1653호

**측량업 등록 공고**

「공간정보의 구축 및 관리 등에 관한 법률」 제44조의 규정에 의하여 측량업 신규등록을 하였기에 같은 법 시행령 제35조 제6항에 따라 다음과 같이 공고합니다.

**2022년 10월 13일**

**경 상 남 도 지 사**

업 종	등록번호	상 호	대표자	소 재 지	비고
일 반 측량업	04-005219	우림이엔지	김택수	경상남도 거창군 거창읍 강변로9길 101, 2층	

## ● 경상남도 공고 제2022-1654호

### 후원방문판매업자 폐업신고 공고

『방문판매 등에 관한 법률』 제27조제2호의 규정에 따라 후원방문판매업자 폐업신고 사항을 다음과 같이 공고합니다.

2022년 10월 13일

### 경 상 남 도 지 사

#### 1. 대상 및 내용

상 호	등록번호	대표자	소재지	수리사항	
				폐업일 (수리일)	폐업사유
인셀덤건해대리점	경남 2022-제40호	김건해	경상남도 김해시 율하2로 87, 511동 1601호 (율하동, 율상마을모아미래도5단지)	22-10-04 (22-10-07)	자진폐업
미래인셀덤 김혜실	경남 2021-제69호	김혜실	경상남도 창원시 진해구 진해대로728번길 8-36, 1동 306호(석동, 한림아파트)	22-10-04 (22-10-07)	자진폐업
(YT) 뷰티포인트	경남 2022-제11호	윤영태	경상남도 창원시 마산합포구 노산서18길 19, 106동 1302호(교원동, 무학자이아파트)	22-10-04 (22-10-07)	자진폐업
인셀덤 리치영 대리점	경남 2022-제53호	이미영	경상남도 김해시 관동로27번길 39, 101동 201호 (관동동, 힐스테이트김해아파트)	22-10-04 (22-10-07)	자진폐업
코비아	경남 2022-제56호	채수원	경상남도 거제시 해명로4길 8, 102동 904호 (수월동, 엘리유리안2차)	22-10-04 (22-10-07)	자진폐업

2. 처리근거 : 「방문판매 등에 관한 법률」 제27조제2호, 제29조제3항 및 같은법 시행규칙 제20조

3. 문 의 처 : (우) 51154, 경상남도 창원시 의창구 중앙대로 300 경상남도청 경제기업과  
(☎ 055-211-3384)

● 경상남도 공고 제2022-1655호

건설업 등록 공고

건설산업기본법 제9조제1항의 규정에 따라 다음과 같이 건설업등록을 하였기에 건설산업기본법 시행령 제11조의 규정에 따라 공고합니다.

2022년 10월 13일

경 상 남 도 지 사

상호(대표자)	소재지	등록년월일	등록업종 및 등록번호	비고
대경종합건설(주) (박영경)	경상남도 남해군 남해읍 화전로 122번길 37-15	2022. 10. 07.	건축공사업 17-1257	

● 경상남도 공고 제2022-1674호

정보통신공사업 양도 공고

정보통신공사업법 제72조의 규정에 의하여 정보통신공사업 양도(분할합병)사항을 다음과 같이 공고합니다.

2022년 10월 13일

경 상 남 도 지 사

구분	등록번호	상호	대표자	영업소 소재지	양도수리일
양도인	203059	주식회사 휴엔넷시스템	김철용	서울특별시 서초구 방배로28, 201-4호 (방배동, 덕산빌딩)	2022.10.12.
양수인	550415	주식회사 가나일렉트릭	김영수	경남 고성군 고성읍 중앙로15번길6-9(성내리)	



● 경상남도 공고 제2022-1676호

**후원방문판매업 폐업신고 공고**

방문판매 등에 관한 법률 제27조 규정에 따라 후원방문판매업 폐업신고 사항을 다음과 같이 공고합니다.

**2022년 10월 13일**

**경 상 남 도 지 사**

**1. 대상 및 내용**

상 호	등록번호 (등록일)	대 표 자	소 재 지	수리사항	
				폐 업 일	폐업사유
인셀텀 나다움	경남2021-제32호 (2021.10.18.)	박용주	경남 사천시 수양로 87-13, 202호	2022.10.04.	자진폐업

**2. 처리근거 :** 「방문판매 등에 관한 법률」 제13조제3항·제29조제3항, 같은법 시행령 제20조제4항 및 같은법 시행규칙 제13조

**3. 문의장소 :** (우) 52732, 경상남도 진주시 월아산로 2026, 경남도청 지역정책과 (☎ 055-211-6067)

● 경상남도 공고 제2022-1677호

수산자원관리수면 지정 유효기간 연장 공고

수산자원의 효율적 이용·관리를 도모하기 위하여 수산자원관리법 제48조 및 수산자원관리법 시행규칙 제37조 규정에 따라 통영 비진권 연안바다목장 해역에 대하여 다음과 같이 수산자원관리수면 지정 유효기간 연장 공고합니다.

2022년 10월 13일

경 상 남 도 지 사

1. 명 칭 : 통영 비진권 연안바다목장 해역 수산자원관리수면

2. 위 치 : 통영시 비진권 5개 해역

지정명칭	수면 위치	면적(ha)	기 점	위 도(N)	경 도(E)
계		84			
비진도내항어 촌계	통영시 한산면 비진리	3	1	34° 44.009'	128° 27.591'
			2	34° 44.150'	128° 27.688'
			3	34° 44.112'	128° 27.769'
			4	34° 43.968'	128° 27.682'
외항어촌계	통영시 한산면 비진리	31	1	34° 42.581'	128° 26.956'
			2	34° 42.698'	128° 26.783'
			3	34° 43.134'	128° 27.219'
			4	34° 42.933'	128° 27.438'
호두어촌계	통영시 한산면 용호리	21	1	34° 44.358'	128° 30.428'
			2	34° 44.535'	128° 30.541'
			3	34° 44.383'	128° 30.874'
			4	34° 44.208'	128° 30.769'
죽도어촌계	통영시 한산면 매죽리	23	1	34° 44.063'	128° 31.956'
			2	34° 44.386'	128° 31.956'
			3	34° 44.387'	128° 32.186'
			4	34° 43.986'	128° 32.189'

# 경 남 공 보

제2575호

2022. 10. 13.(목)

지정명칭	수면 위치	면적(ha)	기 점	위 도(N)	경 도(E)
용초어촌계	통영시 한산면 용호리	6	1	34° 44.777'	128° 28.528'
			2	34° 44.827'	128° 28.528'
			3	34° 44.828'	128° 28.869'
			4	34° 44.742'	128° 28.844'

**3. 면 적 :** 84ha

**4. 지정 유효기간 :** 2022.10.12. ~ 2025.10.11.(3년간)

**5. 관 리 자 :** 통영시장

**6. 위치도 및 구역도 :** 붙임1

**7. 관리수면 내에서의 허용행위 :** 수산자원관리법 제49조 제5항 규정에 따라 수산자원관리수면에서는 수산자원을 포획·채취할 수 없다. 단, 통영 비진권 연안바다목장 해역 수산자원관리수면 관리·이용 규정 제7조 각 호에 해당하는 경우에만 허용한다.

**8. 수산자원관리수면 관리·이용 규정 :** 붙임2

붙임 1. 위치 및 구역도 1부.

2. 통영 비진권 연안바다목장 해역 수산자원관리수면 관리·이용 규정 1부.

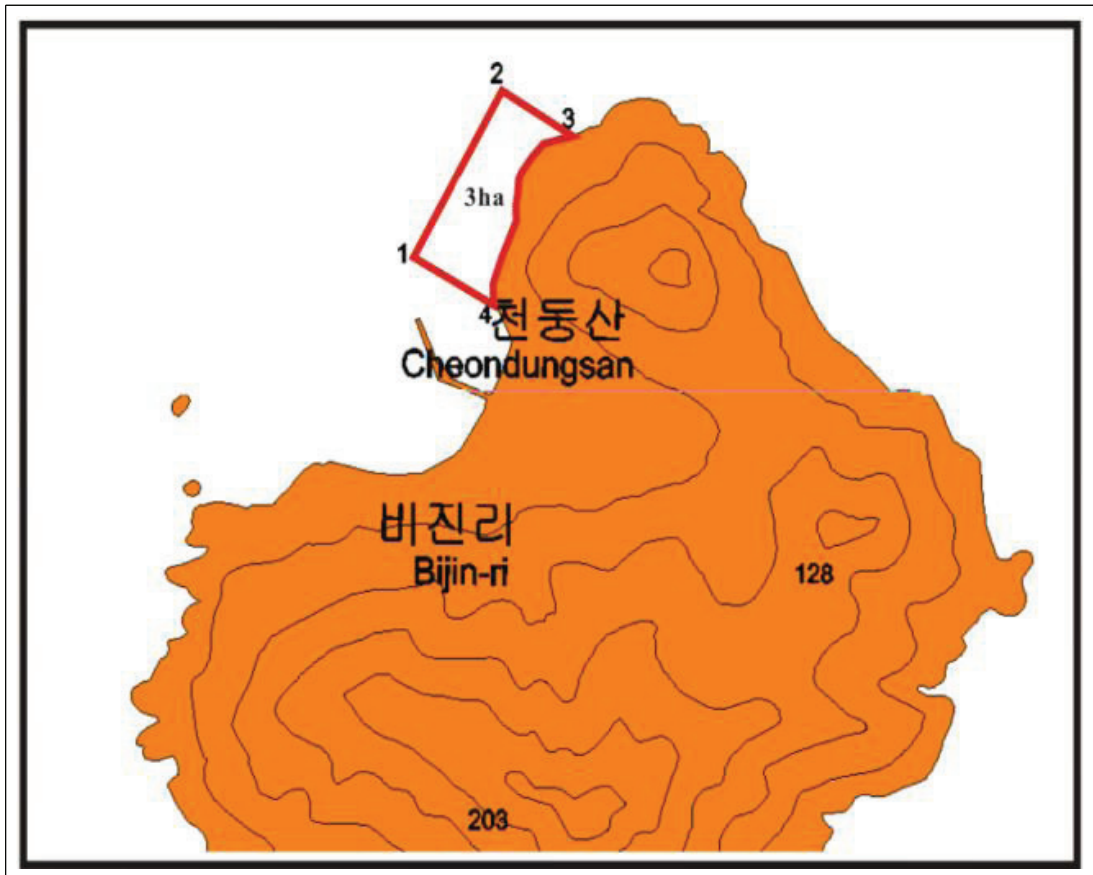
## 붙임 1

## 통영 비진권 연안바다목장 해역 수산자원관리수면 위치 및 구역도



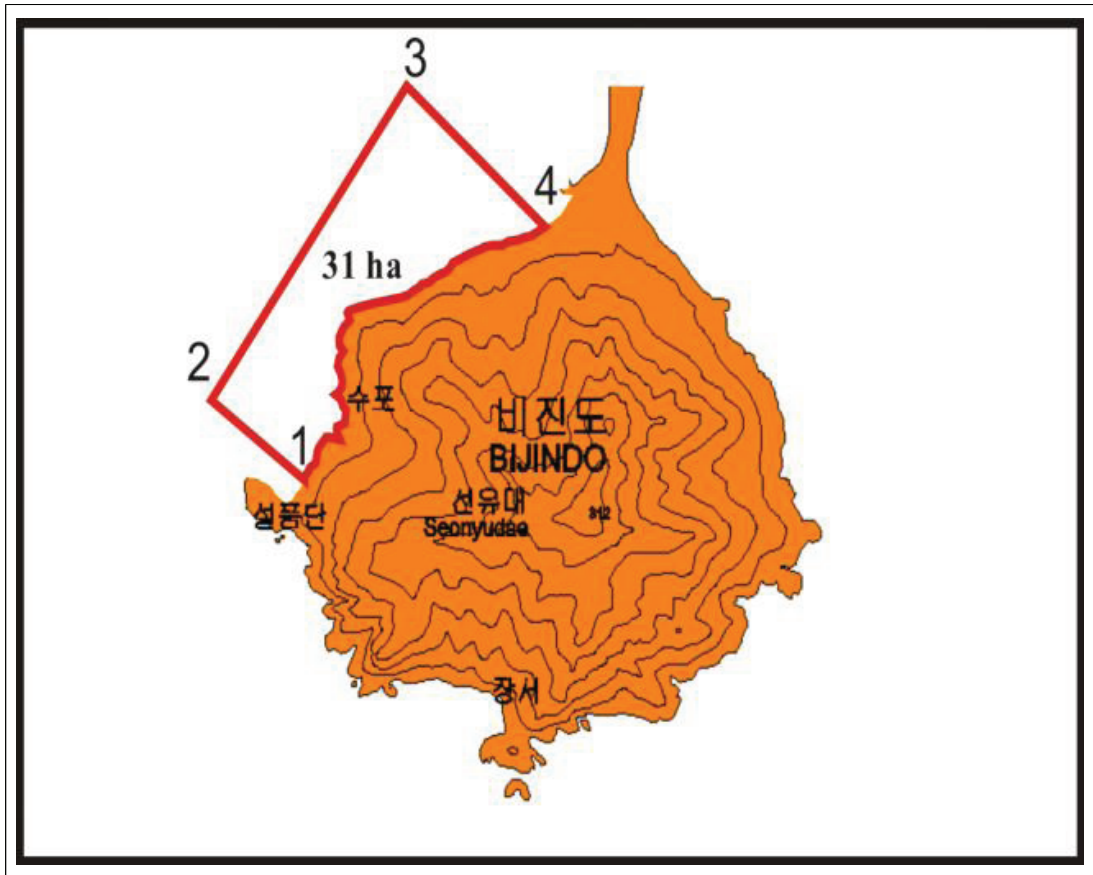
## 해역별 상세도면

### 1. 내항어촌계(3ha)



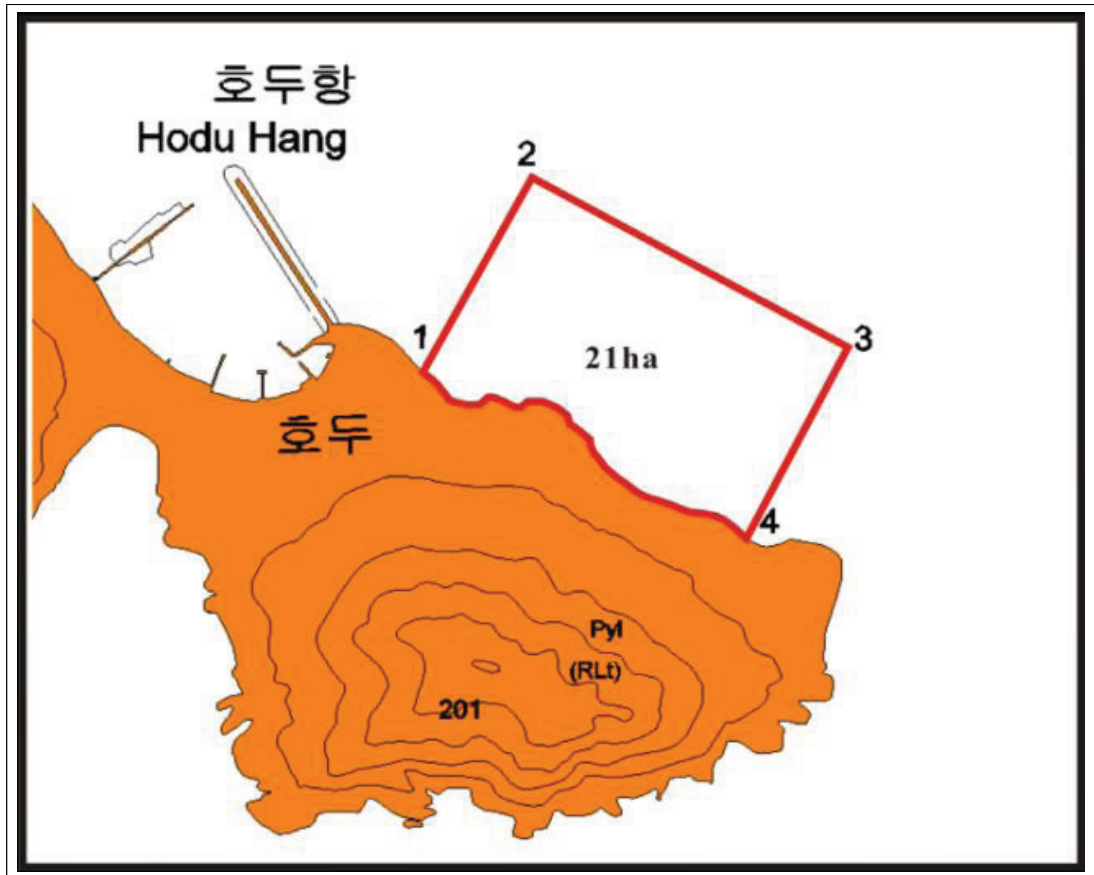
번호	위 도(N)	경 도(E)
1	34° 44.009'	128° 27.591'
2	34° 44.150'	128° 27.688'
3	34° 44.112'	128° 27.769'
4	34° 43.968'	128° 27.682'

2. 외항어촌계(31ha)



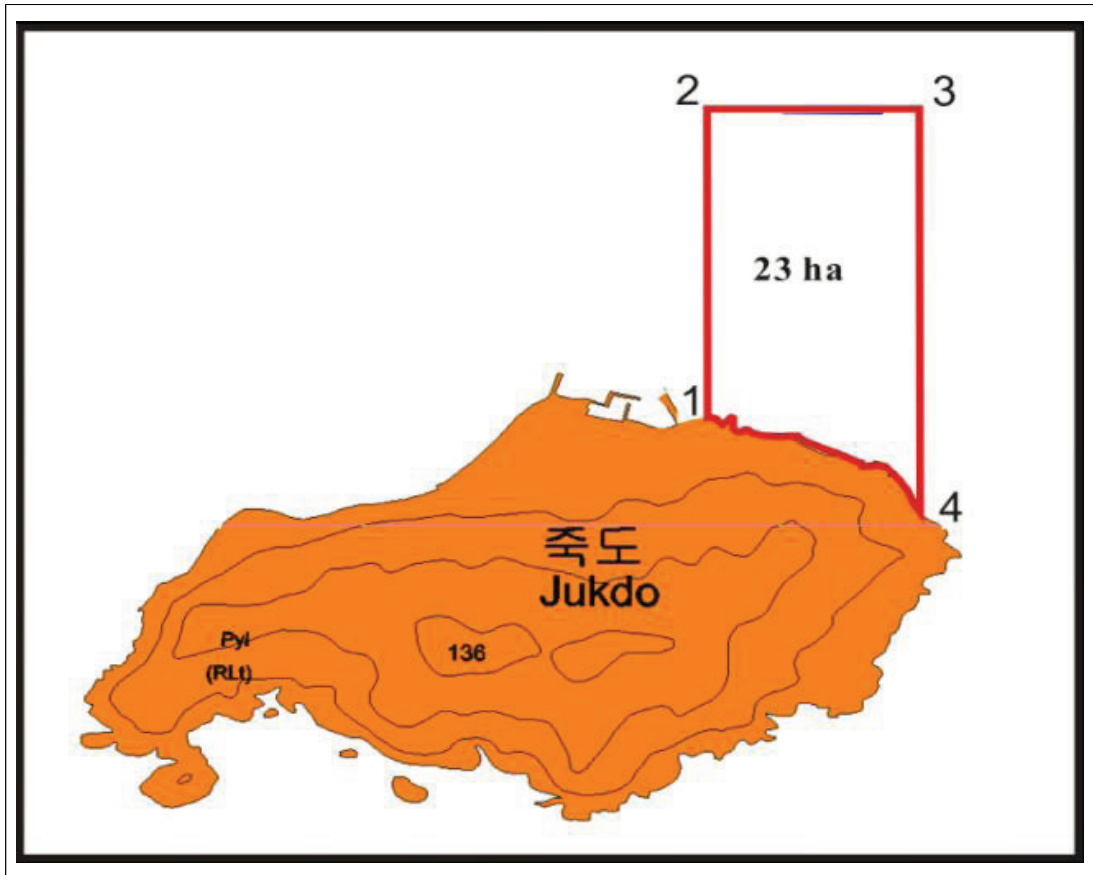
번호	위 도(N)	경 도(E)
1	34° 42.581'	128° 26.956'
2	34° 42.698'	128° 26.783'
3	34° 43.134'	128° 27.219'
4	34° 42.933'	128° 27.438'

3. 호두어촌계(21ha)



번호	위 도(N)	경 도(E)
1	34° 44.358'	128° 30.428'
2	34° 44.535'	128° 30.541'
3	34° 44.383'	128° 30.874'
4	34° 44.208'	128° 30.769'

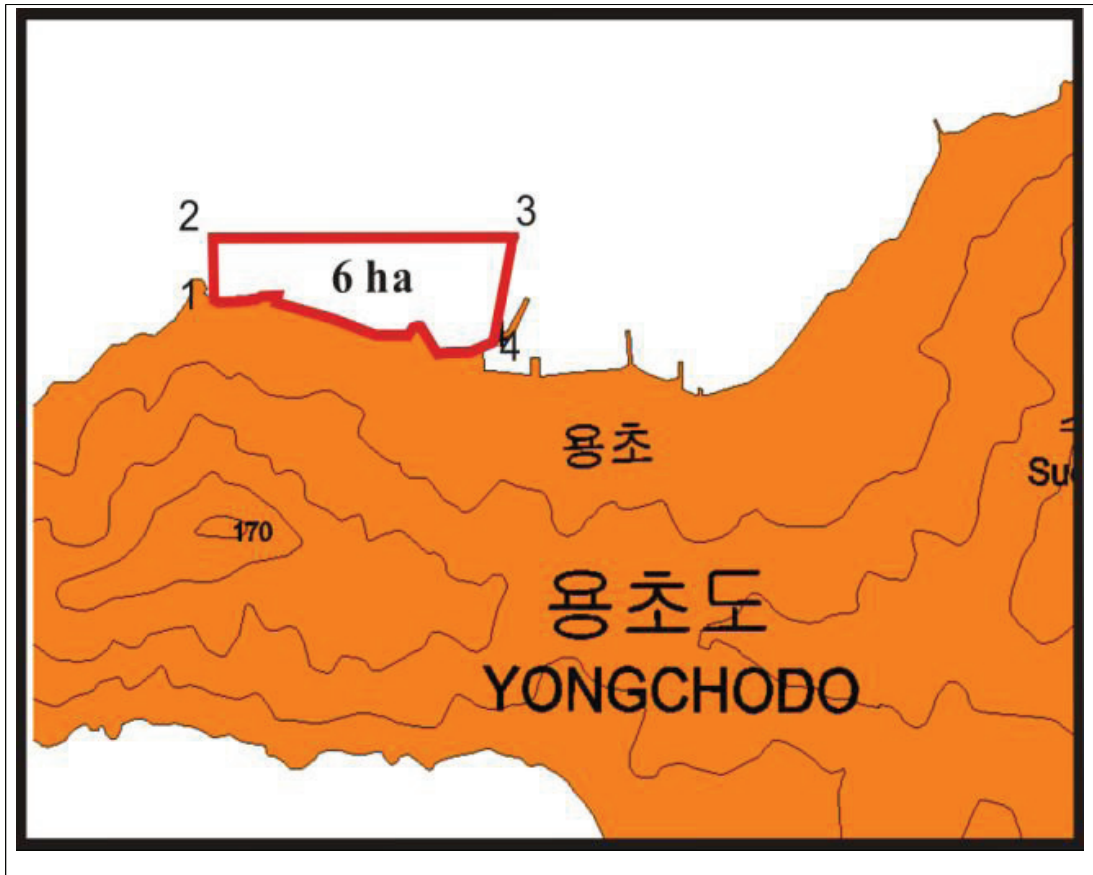
4. 죽도어촌계(23ha)



번호	위 도(N)	경 도(E)
1	34° 44.063'	128° 31.956'
2	34° 44.386'	128° 31.956'
3	34° 44.387'	128° 32.186'
4	34° 43.986'	128° 32.189'



5. 용초어촌계(6ha)



번호	위 도(N)	경 도(E)
1	34° 44.777'	128° 28.528'
2	34° 44.827'	128° 28.528'
3	34° 44.828'	128° 28.869'
4	34° 44.742'	128° 28.844'

## 붙임 2

## 통영 비진권 연안바다목장 해역 수산자원관리수면 관리·이용 규정

제1조 (목적) 이 규정은 「수산자원관리법」(이하 “법”이라 한다) 제48조에 따라 지정된 통영 비진권 연안바다목장 해역 수산자원관리수면의 관리·이용에 관하여 필요한 사항을 정함으로써 수산자원의 효율적인 관리와 지속적인 이용에 이바지하는 것을 목적으로 한다.

제2조 (적용범위) 이 규정은 통영 비진권 연안바다목장 해역 수산자원관리수면(이하 “관리수면”이라 한다)에 적용한다.

제3조 (관리수면의 위치 등) ① 이 규정에서 적용되는 관리수면의 위치는 다음 각 호로 한다.

## 1. 비진도 내항어촌계(3ha)

- |     |                  |                 |
|-----|------------------|-----------------|
| (1) | 위도 34° 44.009' , | 경도 128° 27.591' |
| (2) | 위도 34° 44.150' , | 경도 128° 27.688' |
| (3) | 위도 34° 44.112' , | 경도 128° 27.769' |
| (4) | 위도 34° 43.968' , | 경도 128° 27.682' |

## 2. 비진도 외항어촌계(31ha)

- |     |                  |                 |
|-----|------------------|-----------------|
| (1) | 위도 34° 42.581' , | 경도 128° 26.956' |
| (2) | 위도 34° 42.698' , | 경도 128° 26.783' |
| (3) | 위도 34° 43.134' , | 경도 128° 27.219' |
| (4) | 위도 34° 42.933' , | 경도 128° 27.438' |

## 3. 용초도 호두어촌계(21ha)

- |     |                  |                 |
|-----|------------------|-----------------|
| (1) | 위도 34° 44.358' , | 경도 128° 30.428' |
| (2) | 위도 34° 44.535' , | 경도 128° 30.541' |
| (3) | 위도 34° 44.383' , | 경도 128° 30.874' |
| (4) | 위도 34° 44.208' , | 경도 128° 30.769' |

## 4. 죽도어촌계(23ha)

- |     |                  |                 |
|-----|------------------|-----------------|
| (1) | 위도 34° 44.063' , | 경도 128° 31.956' |
| (2) | 위도 34° 44.386' , | 경도 128° 31.956' |
| (3) | 위도 34° 44.387' , | 경도 128° 32.186' |
| (4) | 위도 34° 43.986' , | 경도 128° 32.189' |

## 5. 용초도 용초어촌계(6ha)

- |     |                  |                 |
|-----|------------------|-----------------|
| (1) | 위도 34° 44.777' , | 경도 128° 28.528' |
| (2) | 위도 34° 44.827' , | 경도 128° 28.528' |
| (3) | 위도 34° 44.828' , | 경도 128° 28.869' |
| (4) | 위도 34° 44.742' , | 경도 128° 28.844' |

② 관리수면의 면적은 5개 어촌계에서 정한 제1항의 구역별 전체면적 84ha로 한다

③ 제1항 및 제2항에 따른 관리수면의 구역도는 부도 1과 같다.

제4조 (관리수면의 지정기간 등) ① 관리수면의 지정 기간은 관리수면을 지정한 날로부터 5년으로 한다. 다만, 관리수면 내의 자원상황이나 관리수면의 관리·이용 등의 상황을 고려하여 기간을 조정할 수 있다.

② 경상남도지사(이하 “도지사”라 한다)는 관리수면을 해제하고자 할 경우에는 통영연안바다목장 관리위원회(이하 “위원회”라 한다)의 심의를 거쳐 통영시장의 의견을 듣고 해제할 수 있다.

제5조 (권한의 위임) 도지사는 관리수면의 효율적인 관리를 위하여 다음 각 호의 사항을 통영시장에게 위임한다.

1. 관리수면의 시설물 관리
2. 관리수면의 자원조사 및 평가
3. 관리수면 이용대상자 및 조업 승인
4. 자율관리공동체 규약의 승인 및 지도
5. 바다목장에 대한 자료의 관리 및 홍보
6. 위원회의 설치 및 운영
7. 그 밖에 도지사가 관리수면의 관리·이용에 필요하다고 인정되는 사항

제6조 (관리수면의 표시) 통영시장은 관리수면을 다음 각 호와 같이 표시한다.

1. 관리수면의 주요 경계지점에 등부표 등의 설치
2. 관리수면 인근 항·포구에 입간판 설치, 지자체 홈페이지, 수협, 어촌계, 어업인 공동이용 시설에 경·위도 좌표 등 지정내용의 게시

제7조 (관리수면에서의 허용행위) ① 관리수면에서 허용하는 행위는 다음 각 호와 같다.

1. 조사·연구를 위한 어로행위 및 시설물의 설치
2. 수산자원조성을 위한 시설물의 설치, 종묘방류, 어장정화 사업, 해적생물 구제 등 자원조성 행위
3. 기존 및 어장이용개발계획에 의거 처분된 면허어업 및 정치성구획어업
4. 관리수면 내 해당어촌계에서 해조류·패류 등 채취 가능(나잠, 맨손어업)
5. 법 제49조 제7항에 따라 도지사의 허가를 받거나 협의된 행위제한 사항

② 통영시장은 관리수면의 합리적 이용을 위하여 허용 행위를 조정하고자 할 경우 위원회의 심의를 거쳐 도지사의 승인을 받아 추진할 수 있다

제8조 (관리수면 이용대상자) ① 관리수면 이용대상자는 사업에 참여한 5개 어촌계의 계원 및 제7조에서 허용하는 어업인과 제13조에 따라 설치된 위원회에서 정하는 기준에 적합한 자로 한다.

② 제1항에 따라 어업이 허용되는 자는 통영시장으로부터 별지서식 1의 조업승인을 신청하여 별지서식2의 조업 승인서를 부여받아 선박에 비치하고 반드시 조업깃발을 달아야 한다

③ 제2항의 조업 승인서는 타인에게 대여하여서는 아니되며 통영시장은 조업깃발의 규격, 깃발을 다는 방법 등을 별도로 마련하여야 한다

④ 제1항에 따라 어업이 허용되는 자는 별지서식 3에 따라 매반기 말일까지 어획실태조사서를 통영

시장에게 제출하여야 한다

제9조 (이용자의 준수사항) 관리수면을 이용하는 자는 다음 각 호의 사항을 준수하여야 한다.

1. 이 규정 또는 규정에 의한 명령, 제한 또는 금지 사항
2. 관리수면을 오염시키는 오염유발 행위의 금지
3. 수산자원의 보존·관리에 악영향을 미치는 행위의 금지
4. 관리수면 내에 설치된 각종 수산자원조성 시설 및 바다목장 시설, 구역표시 등의 시설물의 파손 또는 훼손 행위의 금지

제10조 (어구·어법및 어업의 제한) ① 수산자원의 보호와 조성 및 시설물의 보호를 위하여 관리수면에서는 유어행위(유어낚시,스킨스쿠버)와 제7조에서 허용하지 않는 어법으로 조업하는 것을 금지한다.

② 종묘방류, 경계표시(등부표)시설 등의 자원조성사업 혹은 시설물 보호를 위한 어업제한은 별표 1와 같다.

제11조 (어기 및 제장의 제한)① 통영시장은 관리수면에서 수산자원의 효율적 이용을 위하여 어업별 어기 또는 어종별 포획금지 제장을 제한 할 수 있다

② 제1항의 규정에 의한 어업별 어기제한과 어종별 금지제장은 별표2와 같다

제12조(양륙장소의 지정)① 통영시장은 연안바다목장에서 조성된 수산자원의 이용에 대한 어획량 파악, 통계자료 정비 및 어획물 차별화를 위하여 양륙장소를 지정 할 수 있다

② 관리수면을 이용하는 어업인은 제1항 규정에 따라 지정된 장소에 어획물을 양륙하여야 한다

제13조 (자율관리공동체의 구성 및 규약) ① 관리수면을 이용하는 어업자는 통영연안바다목장 자율관리공동체(이하 “자율관리공동체”라 한다)를 구성하여야 하며 관리수면에서 수산자원의 이용 및 관리 등을 위한 자율관리 규약을 제정·운영하여야 한다.

② 제1항에 따라 자율관리 규약을 제정 또는 변경하는 경우에는 통영시장에게 승인을 받아야 한다.

제14조 (관리수면의 관리 등의 위탁) ① 통영시장은 관리수면의 효율적인 관리를 위하여 법 제61조에 따른 전문기관(한국수산자원관리공단) 또는 제11조에 따라 구성된 자율관리공동체로 하여금 관리수면의 관리 등을 대행하게 하거나 위탁할 수 있다.

② 제1항에 따라 관리수면의 관리에 관한 업무를 대행하게 하거나 위탁하는 경우 그 사업비 또는 소요경비 전부 또는 일부를 지원할 수 있다.

제15조 (위원회의 설치) 통영시장은 제5조의 규정에 따라 위임된 관리수면의 관리와 이용에 관한 사항을 심의 또는 조정하기 위하여 통영시에 통영연안바다목장 관리위원회를 설치하여야 한다.

제16조 (위원회 기능 및 구성) ① 위원회 기능은 다음 각 호와 같다.

1. 관리수면의 관리·이용에 관한 사항의 심의 및 조정
2. 관리수면의 이용 대상자 선정 심의
3. 수산자원 보호 또는 조성에 관한 사항의 심의
4. 관리수면 지정(존속 및 폐지) 관련 심의
5. 위원회 운영에 관한 사항 협의
6. 어업인 등 관리수면 이용자 간의 분쟁 조정

7. 그 밖에 통영시장이 부의하는 사항의 자문

② 위원회의 구성은 통영시 어업자의 대표와 수산에 관한 학식과 경험이 풍부한 자중 위원회 운영 규정에서 정하는 15인 이내로 구성한다.

③ 통영시장은 위원회 구성 및 운영 등에 대한 필요한 사항을 따로 정할 수 있다.

제17조 (서류의 비치) ① 도지사는 관리수면의 관리·이용을 위하여 다음 서류를 작성·비치하여야 한다.

1. 관리수면 지정 대장

2. 관리수면 관리·이용규정 등

② 통영시장은 제5조에 따라 위임받은 사항에 대한 다음 서류를 작성·비치하여야 한다.

1. 관리수면의 관리·이용 등에 관한 서류

2. 위원회 운영 등에 관한 서류

3. 그 밖에 관리수면의 관리·이용실태 등에 관한 서류 등

제18조 (관리수면의 실태조사·지도·감독·보고 등) 통영시장은 관리수면의 관리·이용 실태에 대해 현지 조사를 실시하여 그 결과를 매반기 다음달 10일까지 도지사에게 제출하여야 한다

제19조 (관리수면의 관리·이용 위반자에 대한 조치) 통영시장은 이 규정과 이 규정에 의한 명령을 위반한 경우에는 관리수면의 어업 또는 기타 관리수면의 이용을 위원회의 심의를 거쳐 제한 또는 금지할 수 있다

② 제1항에 따른 관리수면에서의 어업 또는 기타 관리수면의 이용을 제한 또는 금지하는 기준은 별 표3와 같다

③ 제1항에 따라 제한 또는 금지 처분을 내릴 경우 당사자에게 의견을 듣거나 소명의 기회를 부여 할 수 있다

제20조 (관리수면의 관리·이용의 세부규정) 통영시장은 관리수면의 효율적 관리 및 이용 등을 위해 이 규정에 따라 관리수면의 관리·이용 등에 관한 세부규정을 정할 수 있다.

## 부 칙

이 규정은 공고한 날부터 시행한다.

## [별표 1] 자원조성 및 시설물 보호를 위한 어업제한(제10조 제2항관련)

사업 내용	어업	제한 내용
종묘방류	모든 어업	종묘방류 후 2주 동안 반경 1km 이내 조업 금지
경계표시(등부표) 시설	모든 어업	경계표시(등부표)시설에 연접(연결)하여 조업금지

## [별표 2] 어업별 어기 또는 어종별 포획금지 체장(제11조 제2항관련)

○ 기존 정치성구획어업 어구 설치 제한 : 7월1일부터 7월31(1개월)

어종	포획금지체장	포획채취금지기간
참돔	25cm이하	-
감성돔	25cm이하	-
불락	17cm이하	-
농어	35cm이하	-
넙치	25cm이하	-
전복	각장10cm이하	8월15일부터 10월31일까지
해삼	200g 이하	6월15일부터 7월31일까지

## [별표 3] 위반사항별 어업제한(제19조제2항관련)

위 반 사 항	1차 위반	2차 위반	3차 위반
제8조제2항의 조업승인서 미비치 및 조업깃발 미표시, 제3항의 조업승인서 대어	10일 입어정지	20일 입어정지	30일 입어정지
제9조 이용자의 준수사항 위반	10일 입어정지	20일 입어정지	30일 입어정지
제10조의 어구·어법 및 어업의 제한 위반	10일 입어정지	30일 입어정지	60일 입어정지
제11조의 어기 및 체장제한 위반	10일 입어정지	30일 입어정지	660일 입어정지



## [별지 서식 2]

승인번호 :        년        호

**통영 비진권 연안바다목장해역 조업 승인서**

성        명		주민등록번호			
주        소		연락 처	집		
			H.P		
어업허가명칭			주 어업방법		
허 가 번 호					
어 선 수	동력선        척,    무동력선        척				
업        종					
어 업 형 태	주업(        ), 겸업(        )		작    년 생산량	kg	
고 용 자 수	명		주 어획물	대표어종 :	
어 업 시 기	연중(    ) 월    ~    월				
조 업 일 수	연간    일		양륙장소		

통영 비진권 연안바다목장해역 수산자원관리수면 관리·이용 규정 제8조 제2항에 따라 통영 비진권 연안바다목장해역 수산자원관리수면에서의 조업을 승인합니다.

년    월    일

**통    영    시    장**



# 경 남 공 보

제2575호

2022. 10. 13.(목)

## [별표서식 3]

승인번호 : 0000년 000호

### 통영 비진권 연안 바다목장해역 어획 실태조사서

성 명		주민등록번호		
주 소		연락처	집	
			H.P	
어업허가의 명 칭		주 어업방법		
인허가 번호				
어선수	동력선 ( )척, 무동력선 ( )척			
업 종				
어업형태	주업( ), 겸업( )	총생산량	( )kg	
고용자수	( )명	어종별 생산량	어종별	생산량(kg)
어업시기	연중( ) 월 ~ 월, 월 ~ 월			
조업일수	매 반기( )일	선적항		

알 림

● 통영시 고시 제2022-146호

**통영도시관리계획(시설:도로, 공원)결정(변경) 및  
공원조성계획 결정(변경) 및 지형도면 고시**

우리시 관내 무전동 1054-1번지, 1072번지 일원의 도로 및 복선공원에 대하여 공원면적 변경, 도로 차로 확보를 위해 「국토의 계획 및 이용에 관한 법률」 제30조 및 「도시공원 및 녹지 등에 관한 법률」 제16조의2의 규정에 따라 다음과 같이 도시관리계획(시설:도로, 공원) 결정(경미한 변경) 및 공원 조성계획을 결정(경미한 변경)하고, 「국토의 계획 및 이용에 관한 법률」 제32조, 같은 법 시행령 제 27조, 「토지이용규제기본법」 제8조 및 「경상남도 사무위임조례」 제2조에 따라 지형도면을 고시하여 토지소유자 및 이해관계인에게 보입니다.

2022년 10월 13일

통 영 시 장

**1. 통영 도시관리계획(시설: 도로 및 공원) 결정(변경) 조서**

가. 도로

1) 도시계획시설(도로)결정(변경)

구 분	규모				기능	연장 (m)	기점	종점	사용 형태	주요 경관지	최초 결정일	비 고
	등급	류별	번호	폭원 (m)								
기정	소로	1	2	10	국지 도로	340.0	무전동 1074 (중로 3-34)	무전대로 (대로2-1)	일반 도로	-	1994.02.19.	
변경	소로	1	2	10~11	국지 도로	340.0	무전동 1074 (중로 3-34)	무전대로 (대로2-1)	일반 도로	-		중점부 우회전 차로확보

# 경 남 공 보

제2575호

2022. 10. 13.(목)

## 2) 도로 결정(변경) 사유서

변경전 도로명	변경후 도로명	변 경 내 용	결 정 사 유
소로 1-2	소로 1-2	<ul style="list-style-type: none"> <li>일부구간 폭원 확장 B = 10m → 10~11m L = 340m (변경없음)</li> </ul>	<ul style="list-style-type: none"> <li>우회전 차로 확보를 위한 일부구간 폭원 확장</li> </ul>

## 나. 공원

### 1) 도시계획시설(북신공원) 결정(변경) 조서

구분	공원명	시설의 종 류	위 치	면 적(m <sup>2</sup> )			최 초 결정일	비고
				기 정	변 경	변경후		
변경	북신공원	수변 공원	무전동 1054-1번지 일원	41,730	감67	41,663	경상남도 고시 제1994-22호 (1994.02.08.)	

### 2) 공원 결정(변경) 사유서

도면표시 번호	공원명	결 정 내 용	결 정 사 유
10	북신공원	<ul style="list-style-type: none"> <li>공원 축소</li> <li>면적 : 41,730m<sup>2</sup> → 41,663m<sup>2</sup> (감67m<sup>2</sup>)</li> </ul>	<ul style="list-style-type: none"> <li>차로확보를 위한 공원구역 및 시설면적 변경</li> </ul>

## 2 도시관리계획(북신공원) 조성계획 결정(변경) 조서

### 가. 조성계획 총괄조서

구 분		면 적(m <sup>2</sup> )			비 고
		기 정	변 경	변경 후	
공원면적		41,730	감)67	41,663	
시설면적계		16,328	증)126	16,454	기정 시설율 : 39.1% 변경 시설율 : 39.5%
건축면적	바닥면적	49.50	-	49.50	
	연면적	47.10	-	47.10	

### 나. 결정(변경) 사유서

시 설 구 분	구 분	변 경 내 용	변 경 사 유
도로 및 광장	변 경	1) 도로 3,635m <sup>2</sup> →3,615m <sup>2</sup> , 감) 20m <sup>2</sup>	<ul style="list-style-type: none"> <li>차로확보를 위한 공원구역 및 시설면적 변경</li> </ul>
편익시설	변 경	2) 주차장 324m <sup>2</sup> →470m <sup>2</sup> , 증) 146m <sup>2</sup>	
녹지	변 경	3) 녹지 25,402m <sup>2</sup> →25,209m <sup>2</sup> , 증) 193m <sup>2</sup>	

# 경 남 공 보

제2575호

2022. 10. 13.(목)

다. 토지이용계획 결정(변경) 조서

구 분		면 적(m <sup>2</sup> )			구성비(%)	비 고
		기 정	변경	변 경 후		
합 계		41,730	감)67	41,663	100.0	
시 설 소 계		16,328	증)126	16,454	39.5	
	도로 및 광장	13,774	감)20	13,754	33.0	
	조 경 시 설	116		116	0.4	
	휴 양 시 설	228		228	0.6	
	운 동 시 설	720		720	1.7	
	편 익 시 설	1,460	증)146	1,606	3.7	
	관 리 시 설	30		30	0.1	
녹 지		25,402	감)193	25,209	60.5	

라. 세부시설 결정(변경)조서

1) 총괄표

시 설 별	구 분	시설결정부지면적	건 축 면 적(m <sup>2</sup> )		비 고
			바닥면적	연면적	
소 계	기 정	16,328	49.50	47.10	
	변 경	16,454	49.50	47.10	증)126
도로 및 광장	기 정	13,774	-	-	
	변 경	13,754	-	-	감)20
조 경 시 설	기 정	116	-	-	
휴 양 시 설	기 정	228	-	-	
운 동 시 설	기 정	720	-	-	
편 익 시 설	기 정	1,460	49.50	47.10	
	변 경	1,606	49.50	47.10	증)146
관 리 시 설	기 정	30	-	-	

2) 세부시설 총괄 조서

구 분		위 치	면 적(m <sup>2</sup> )		구성비(%)	비고
			기정	변경		
합 계			41,730	41,663	100	감)67
도로 및 광장			13,774	13,754	33.0	감)20
-	도 로	-	3,635	3,615	8.7	감)20
1-1	입구광장1	-	1,041	1,041	2.5	
1-2	입구광장2	-	399	399	1.0	
1-3	가로광장	-	1,887	1,887	4.5	

# 경 남 공 보

제2575호

2022. 10. 13.(목)

구 분		위 치	면 적(m <sup>2</sup> )		구성비(%)	비고
			기정	변경		
1-4	휴게광장1	-	479	479	1.1	
1-5	해안광장1	-	2,297	2,297	5.5	
1-6	해안광장2	-	617	617	1.5	
1-7	중앙광장	-	2,786	2,786	6.7	
1-8	입구광장3	-	201	201	0.5	
1-9	입구광장4	-	391	391	0.9	
1-10	휴게광장2	-	41	41	0.1	
조 경 시 설			116	116	0.4	
6-1	파고라1	-	34	34	0.1	
6-2	파고라2	-	34	34	0.1	
6-3	파고라3	-	34	34	0.1	
6-4	파고라4	-	14	14	0.1	
휴 양 시 설			228	228	0.6	
5-1	휴게쉼터1	-	99	99	0.1	
5-2	휴게쉼터2	-	18	18	0.1	
5-3	휴게쉼터3	-	17	17	0.1	
5-4	휴게쉼터4	-	37	37	0.1	
5-5	휴게쉼터5	-	16	16	0.1	
5-6	휴게쉼터6	-	41	41	0.1	
운 동 시 설			720	720	1.7	
2-1	농구장	-	539	539	1.3	
2-2	체력단련장	-	181	181	0.4	
편 의 시 설			1,460	1,606	3.7	증)146
3-1	주차장1	-	171	171	0.4	
3-2	주차장2	-	560	560	1.3	
3-3	주차장3	-	346	346	0.8	
3-4	주차장4	-	324	470	1.1	증)146
3-5	화장실	-	59	59	0.1	
관 리 시 설			30	30	0.1	
4-1	관리사무소	-	30	30	0.1	
녹 지			25,402	25,209	60.5	감)193
-	녹지	-	25,402	25,209	60.5	감)193

# 경 남 공 보

제2575호

2022. 10. 13.(목)

마. 도로결정(변경) 조서

1) 도로조서 총괄표(변경)

구분		합계		중로		소로		세로	
		연장(m)	면적(㎡)	연장(m)	면적(㎡)	연장(m)	면적(㎡)	연장(m)	면적(㎡)
소계	기정	1,800	3,635.39	-	-	1,800	3,635.39	-	-
	변경	1,800	3,615.00	-	-	1,800	3,615.00	-	-
1류	기정	1,800	3,635.39	-	-	1,800	3,635.39	-	-
	변경	1,800	3,615.00	-	-	1,800	3,615.00	-	-

2) 세부도로조서 (변경)

구분	등급	류별	번호	폭원	연장(m)	면적(㎡)	기능	기점	종점	비고
소계		기정			1,800	3,635.39				
		변경			1,800	3,615.00				
기정	소로	1	1	2	6	20.18	연결로	소로1-2	주차장1	
기정	소로	1	2	2.5~7.5	129	687.06	진입로	대상지북측	해안광장2	
기정	소로	1	3	0.8	18	14.25	연결로	소로1-2	주차장1	
기정	소로	1	4	1~5	124	139.26	연결로	주차장1	해안광장2	
기정	소로	1	5	1.5	92	113.91	연결로	소로1-3	해안광장2	
기정	소로	1	6	1	13	10.05	연결로	해안광장1	대상지남측	
기정	소로	1	7	5.5	45	226.40	연결로	가로광장	소로1-8	
기정	소로	1	8	5~6	24	136.25	진입로	대상지남측	대상지북측	
기정	소로	1	9	2~3	190	437.25	진입로	소로1-8	대상지서측	
기정	소로	1	10	2~3	8	15.29	연결로	소로1-9	소로1-11	
기정	소로	1	11	2.5	66	149.13	연결로	소로10	소로1-8	
기정	소로	1	12	1~3	135	196.52	진입로	대상지북측	입구광장2	
기정	소로	1	13	1.5~3	89	158.37	연결로	입구광장1	입구광장2	
기정	소로	1	14	1.6	12	19.19	연결로	소로1-13	소로1-15	
기정	소로	1	15	1.5	86	133.59	진입로	대상지북측	소로1-13	
기정	소로	1	16	1~1.8	62	92.15	연결로	소로1-15	소로1-19	
기정	소로	1	17	1~1.3	113	121.76	연결로	입구광장2	휴게광장1	
기정	소로	1	18	2~3	69	186.44	연결로	입구광장2	소로1-17	
기정	소로	1	19	2.6	4	9.54	진입로	대상지동측	대상지서측	
기정	소로	1	20	1.5~3.5	211	317.64	연결로	소로1-19	중앙광장	
기정	소로	1	21	0.9~1.3	18	21.05	연결로	소로1-18	소로1-20	
기정	소로	1	22	2	53	95.20	연결로	소로1-18	휴게광장1	
기정	소로	1	23	1.1~2	10	17.66	연결로	소로1-20	휴게광장1	
기정	소로	1	24	3.5	1	3.65	진입로	대상지동측	소로1-20	
기정	소로	1	25	0.5~0.7	55	31.18	연결로	휴게광장1	중앙광장	

구분	등급	류별	번호	폭원	연장(m)	면적(㎡)	기능	기점	종점	비고
기정	소로	1	26	2	7	12.74	연결로	소로1-20	소로1-27	
기정	소로	1	27	4.5~5	45	194.96	연결로	휴게광장1	중앙광장	
기정	소로	1	28	0.2~1.5	115	74.72	연결로	주차장4	중앙광장	
변경	소로	1	28	0.2~1.5	115	54.33	연결로	주차장4	중앙광장	

**3. 관계도서 : 실음생략**

**4. 서류열람 : 통영시청 도시과, 공원녹지과**

● **사천시 고시 제2022-211호**

**사천 도시관리계획 (항공우주테마공원 공원조성계획) 결정(변경)**

경상남도 고시 제2011-304호(2011.7.28.)로 최초 도시관리계획 결정되고, 사천시 고시 제2021-1451호(2021.5.27.)로 최종 도시관리계획 결정(변경)된 도시계획시설[공원: 동부 문화공원33(항공우주테마공원)]에 대하여 「국토의 계획 및 이용에 관한 법률」 제30조 및 같은 법 시행령 제25조, 「도시공원 및 녹지 등에 관한 법률」 제16조의2 및 「경상남도 사무위임조례」 제2조의 규정에 따라 도시관리계획(공원조성계획) 결정(변경)하고 이를 고시합니다.

**2022년 10월 13일**

**사 천 시 장**

**1. 도시관리계획(시설: 공원) 결정(변경)**

■ 도시계획시설(공원) 결정(변경) 조서

구분	도면표시 번호	공원명	시설의 세분	위치	면적(㎡)			최초결정일	비고
					기정	변경	변경후		
기정	33	항공우주 테마공원	문화공원	정동면 예수리 403번지 일원	95,421		95,421	경상남도 고시 제2011-304호(2011.7.28.)	

※ 공원조성계획 결정(변경) 조서: 붙임

## 2. 관계도서[지형도면은 토지이음(<http://eum.go.kr>)에서 열람가능]

※ 게재된 지형도면 등은 참고용 도면이므로 측량, 그 밖의 용도로 사용할 수 없습니다.

## 3. 열람장소: 사천시청 도시과

## 4. 기타 상세한 사항은 사천시청 도시과(☎055-831-3177) 및 녹지공원과(☎055-831-3415)로 문의하시기 바랍니다.

[붙임] 도시관리계획(공원조성계획) 결정(변경)

### 1. 공원 세부시설 조성계획 결정(변경)조서: 변경

가. 공원 조성계획 결정(변경) 조서

구 분	면 적 (㎡)			비 고	
	기정	변경	변 경 후		
합 계	95,421	-	95,421		
공원시설	62,760		62,760	시설율	65.77%
도로 및 광장	24,630	감) 3,209.6	21,420.4		
조경시설	3,656		3,656		
유흥시설	2,828		2,828		
운동시설 및 교양시설	24,702	증) 3,209.6	27,911.6	파크골프장 신설	
편익시설	5,786		5,786		
공원관리시설	1,158		1,158		
녹지	32,661		32,661	녹지율	34.23%

나.공원 결정(변경) 사유서

도면표시번호	공원명	변경내용	변경사유
33	항공우주 테마공원	• 파크골프장 신설에 따른 공원 조성계획 변경	• 항공우주테마공원 내에 파크골프장을 신설하여 지역주민 의 복지향상과 생활체육의 대중화를 위하여 공원조성계획 을 변경하고자 함

다. 공원조성계획 총괄표: 변경

구분	면 적 (㎡)			비고
	기정	변경	변경후	
공원면적	95,421	-	95,421	
시설면적계	62,760	-	62,760	
녹지	32,661	-	32,661	



# 경 남 공 보

제2575호

2022. 10. 13.(목)

라. 공원세부시설 결정(변경)조서: 변경

구분	도면 번호	시설의 세분	위 치	부지면적(㎡)		건축규모(㎡)				규 모	비고
						바닥면적		연 면 적			
				기정	변경	기정	변경	기정	변경		
도로 및 광장	소 계			24,630	24,630	-	-	-	-	-	
	1	도 로	-	5,565	-	-	-	-	-	-	
	2-1	광 장 1	-	15,737	12,527.4	-	-	-	-	-	
	2-2	소광장 1	-	109	-	-	-	-	-	-	
	2-3	소광장 2	-	374	-	-	-	-	-	-	
	2-4	소광장 3	-	374	-	-	-	-	-	-	
	2-5	소광장 4	-	275	-	-	-	-	-	-	
	2-6	광 장 2	-	1,841	-	-	-	-	-	-	
	2-7	광 장 3	-	355	-	-	-	-	-	-	
조경 시설	소 계			3,656	-	-	-	-	-	-	
	3-1	생태수변림	-	1,611	-	-	-	-	-	-	
	3-2	송 림	-	804	-	-	-	-	-	-	
	3-3	초 화 원	-	1,241	-	-	-	-	-	-	
소 계				2,828	-	-	-	-	-		
유희 시설	4	조정비행기활주로	-	1,600	-	-	-	-	-	-	
	11	물놀이장	-	1,228	-	-	-	-	-	-	
운동 시설 및 교양 시설	소 계			24,702	3,209.6	2,700	-	4,432.4	-	-	
	5	조깅트랙	-	2,205	-	-	-	-	-	-	
	9	잔디운동장	-	16,720	-	-	-	-	-	-	
	12	게이트볼장	-	797	-	550	-	550	-	-	
	13	생활밀착형 국민체육센터	-	4,980	-	2,150	-	3,882.4	-	-	
	14	파크골프장	-	-	3,209.6	-	-	-	-	-	신설
편의 시설	소 계			5,786	-	100	-	100	-	-	
	6-1	주차장 1	-	4,169	-	-	-	-	-	-	
	6-2	주차장 2	-	1,467	-	-	-	-	-	-	
	10	휴게시설	-	150	-	100	-	100	-	-	
소 계				1,158	-	176	-	286.5	-	-	
	7	공원관리시설	-	1,158	-	176	-	286.5	-	-	
소 계				32,661	-	-	-	-	-	-	
	8	녹 지	전지역	32,661	-	-	-	-	-	-	

# 경 남 공 보

제2575호

2022. 10. 13.(목)

## 1) 도로 및 광장 조서 (변경)

구분	도면 번호	시설의 세분	위 치	부지면적 (㎡)	건축규모(㎡)		규 모	비 고
					바닥면적	연 면 적		
		소 계		24,630	-	-	-	
		소 계		21,420.4	-	-	-	감)3209.6
	1	도 로	-	5565	-	-	-	변경없음
기정	2-1	광 장1	-	15,737	-	-	-	
변경	2-1	광 장1	-	12,527.4				감)3209.6
	2-2	소광장1	-	109	-	-	-	변경없음
	2-3	소광장2		374	-	-	-	"
	2-4	소광장3		374	-	-	-	"
	2-5	소광장4		275	-	-	-	"
	2-6	광 장2		1,841	-	-	-	"
	2-7	광 장3		355	-	-	-	"

## 2) 조경시설(변경없음)

구분	도면 번호	시설의 세분	위 치	부지면적 (㎡)	건축규모(㎡)		규 모	비 고
					바닥면적	연 면 적		
		소 계		3,656	-	-	-	
	3-1	생태수변림	-	1,611.0	-	-	-	
	3-2	송 림	-	804	-	-	-	
	3-3	초 화 원	-	1,241	-	-	-	

## 3) 유흥시설(변경없음)

구분	도면 번호	시설의 세분	위 치	부지면적 (㎡)	건축규모(㎡)		규 모	비 고
					바닥면적	연 면 적		
		소 계		2,828	-	-	-	
	4	조정비행기활주로	-	1,600	-	-	-	
	11	물놀이장	-	1,228				

## 4) 운동시설 및 교양시설(변경)

구분	도면 번호	시설의 세분	위 치	부지면적 (㎡)	건축규모(㎡)		규 모	비 고
					바닥면적	연 면 적		
		소 계		24,702.0	2,700.0	4,432.4	-	
		소 계		27,911.6	2,700.0	4,432.4	-	증)3209.6
	5	조깅트랙	-	2,205.0	-	-	-	변경없음

# 경 남 공 보

제2575호

2022. 10. 13.(목)

구분	도면 번호	시설의 세분	위 치	부지면적 (㎡)	건축규모(㎡)		규 모	비 고
					바닥면적	연 면 적		
	9	잔디운동장	-	16,720.0	-	-	-	"
	12	게이트볼장	-	797.0	550.0	550.0	-	"
	13	생활밀착형 국민체육센터	-	4,980.0	2,150.0	3,882.4	-	"
	14	파크골프장	-	3,209.6	-	-	-	신설
	14-1	코스 1	-	441.1	-	-	-	"
	14-2	코스 2	-	219.1	-	-	-	"
	14-3	코스 3	-	350.1	-	-	-	"
	14-4	코스 4	-	333.7	-	-	-	"
	14-5	코스 5	-	350.1	-	-	-	"
	14-6	코스 6	-	315.0	-	-	-	"
	14-7	코스 7	-	220.9	-	-	-	"
	14-8	코스 8	-	345.2	-	-	-	"
	14-9	코스 9	-	634.4	-	-	-	"

## 5) 편익시설(변경없음)

구분	도면 번호	시설의 세분	위 치	부지면적 (㎡)	건축규모(㎡)		규 모	비 고
					바닥면적	연 면 적		
		소 계		5,786	-	-	-	
	6	주 차 장	-	5,636	-	-	-	
	10	휴게시설	-	150	100	100	-	

## 6) 공원관리시설(변경없음)

구분	도면 번호	시설의 세분	위 치	부지면적 (㎡)	시설규모(㎡)		규 모	비 고
					바닥면적	연 면 적		
		소 계		1,158.0	176.0	286.5	-	
	7	공원관리시설	-	1,158.0	176.0	286.5	-	

## 7) 녹 지 (변경없음)

구분	도면 번호	시설의 세분	위 치	부지면적 (㎡)	시설규모(㎡)		규 모	비 고
					바닥면적	연 면 적		
		소 계		32,661.0	-	-	-	
	8	녹 지	전지역	32,661.0	-	-	-	

● 사천시 고시 제2022-212호

**도시계획시설[공원:동부 문화공원33(항공우주테마공원)]사업 실시계획인가 고시**

경상남도 고시 제2011-304호(2011.07.28.)로 최초 도시관리계획 결정되고, 사천시 고시 제2021-145호(2021.05.27.)호 최종 도시관리계획 결정(변경)된 도시계획시설[공원: 동부 문화공원33(항공우주테마공원)] 사업에 대하여 「국토의 계획 및 이용에 관한 법률」 제88조 및 같은 법률 시행령 제97조의 규정에 의거 도시계획시설사업 실시계획인가하고 같은 법률 제91조 및 같은 법률 시행령 제100조의 규정에 의거 그 인가 내용을 고시합니다.

2022년 10월 13일

사 천 시 장

1. 사업시행지의 위치 : 사천시 정동면 예수리 403번지 일원

2. 사업의 종류 및 명칭

가. 종 류 : 도시계획시설사업[공원: 동부 문화공원33(항공우주테마공원)]사업

나. 명 칭 : 항공우주테마공원 파크골프장 조성사업

3. 사업의 면적 또는 규모 : 파크골프장 조성 A=3,209.6㎡ (9홀, L=569m)

4. 사업시행자의 성명 및 주소

가. 성 명 : 사천시장(문화체육과)

나. 주 소 : 사천시 용현면 시청로 77

5. 사업의 착수 및 준공예정일

가. 착공예정일 : 실시계획인가 고시일

나. 준공예정일 : 실시계획인가 고시일로부터 6개월

6. 관계도서는 사천시청 문화체육과 및 도시과에 비치하였으며, 기타 상세한 사항은 문화체육과(055-831-2415) 및 도시과(055-831-3177)로 문의하시기 바랍니다.

# 경 남 공 보

제2575호

2022. 10. 13.(목)

## 7. 수용 또는 사용할 토지 또는 건물의 소재지·지번·지목 및 면적, 소유권과 소유권 외의 권리의 명세 및 그 소유자·권리자의 성명·주소

### ■ 편입 토지조서

위 치		지 번	지 목	지 적 면 적 (㎡)	편 입 면 적 (㎡)	소유자		소유권 이외의 권리명세		권리의 종류 및 내용	비 고
						성명	주소	성명	주소		
합 계				37,234	3,209.6						
1	정동면 예수리	513-5	구	651	20	국 (농림축산식품부)					
2	"	420	공	16,622	1,087	사천시					
3	"	513-7	구	702	70.3	국 (농림축산식품부)					
4	"	450-1	공	2,644	475	사천시					
5	"	404-10	수	585	47	한국남동발전 주식회사	서울 강남구 영동대로 5*				1/2
						사천시					1/2
6	"	579-5	구	689	21.3	국 (농림축산식품부)					
7	"	593-7	수	562	11	국 (환경부)					
8	"	593-16	수	281	88	국 (환경부)					
9	"	592-2	공	14,498	1,390	사천시					

● 사천시 고시 제2022-214호

**사천 도시관리계획 [시설:도로(서부 소로2-110호선)] 결정에 따른 지형도면 승인고시**

사천시 공고 제2022-1312호(2022.9.29.로 농어촌도로(면도) 곤양103호선에 대하여 「농어촌도로법」의 제협의로 도시관리계획(시설: 도로) 결정된 도시계획시설(도로: 서부 소로2-110호선)에 대하여 「국토의 계획 및 이용에 관한 법률」 제32조, 같은 법 시행령 제27조, 「토지이용규제 기본법」 제8조, 같은 법 시행령 제7조 및 「경상남도 사무위임조례」 제2조의 규정에 의거 지형도면을 승인하고 이를 고시합니다.

2022년 10월 13일

사 천 시 장

**1. 도시관리계획(시설:도로) 결정(변경)**

가. 도시계획시설(도로) 결정(변경) 조서

구분	규 모				기능	연장 (m)	기 점	종 점	사용 형태	주요 경과지	최초 결정일	비 고
	등급	류별	번호	폭원 (m)								
신설	소로	2	110	8	국지 도로	608.4	곤양면 검정리 287-1	곤양면 검정리 산1-5	일반도로	-	-	농어촌도로 곤양103호선

■ 도로 결정(변경) 사유서

변경전 도로명	변경후 도로명	변경내용	변경사유
-	소로2-110호선	<ul style="list-style-type: none"> <li>노선 신설 : 연장=608.4m, 폭=8.0m</li> </ul>	<ul style="list-style-type: none"> <li>검항마을 진입로 확장을 위한 도시계획시설 (도로) 신설 결정</li> </ul>

**2. 관계도서(지형도면은 토지이음(<http://www.eum.go.kr>)열람가능)**

※ 게재된 지형도면 등은 참고용 도면이므로 측량, 그 밖의 용도로 사용할 수 없습니다.

**3. 열람장소 : 사천시청 도로과 및 도시과**

**4. 기타 상세한 사항은 사천시청 도시과(055-831-3177) 또는 도로과(055-831-3377)문의하시기 바랍니다.**

## ● 사천시 고시 제2022-215호

## 사천 도시관리계획 [시설:도로(서부 소로1-31호선)] 결정에 따른 지형도면 승인고시

경상남도 고시 제2022-491호(2022.10.6.)로 지방도 1001호선에 대하여 「도로법」 의제협의로 도시관리계획(시설: 도로) 결정된 도시계획시설(도로: 서부 소로1-31호선)에 대하여 「국토의 계획 및 이용에 관한 법률」 제32조, 같은 법 시행령 제27조, 「토지이용규제 기본법」 제8조, 같은 법 시행령 제7조 및 「경상남도 사무위임조례」 제2조의 규정에 의거 지형도면을 승인하고 이를 고시합니다.

2022년 10월 13일

## 사 천 시 장

## 1. 도시관리계획(시설:도로) 결정(변경)

가. 도시계획시설(도로) 결정(변경) 조서

구분	규 모				기능	연장 (m)	기 점	종 점	사용 형태	주요 경과지	최초 결정일	비 고
	등급	류별	번호	폭원 (m)								
신설	소로	1	31	11	집산 도로	1,410	곤양면 검정리 166-3	곤양면 검정리 산1-5	일반도로	-	-	지방도 1001호선

## ■ 도로 결정(변경) 사유서

변경전 도로명	변경후 도로명	변경내용	변경사유
-	소로1-31호선	<ul style="list-style-type: none"> <li>노선 신설 : 연장=1,410m, 폭=11.0m</li> </ul>	<ul style="list-style-type: none"> <li>지방도1001호선과 사천항공산업대교 연결을 통한 밀집된 산업단지 주변 교통정체 해소 및 단절된 도로 연결을 위한 도시계획도로 신설 결정</li> </ul>

2. 관계도서(지형도면은 토지이음(<http://www.eum.go.kr>))열람가능)

※ 게재된 지형도면 등은 참고용 도면이므로 측량, 그 밖의 용도로 사용할 수 없습니다.

## 3. 열람장소 : 사천시청 도로과 및 도시과

## 4. 기타 상세한 사항은 사천시청 도시과(055-831-3177) 또는 도로과(055-831-3377)문의하시기 바랍니다.

● 사천시 고시 제2022-217호

**사천 도시관리계획(시설:종합의료시설,도로) 결정(변경) 및 지형도면 승인 고시**

사천시 고시 제2017-147호(2017.08.31.)로 최초 결정된 도시관리계획(시설:종합의료시설①)과 경상남도 고시 제248호(1978.08.21.)로 최초 결정된 도시관리계획(시설 : 소로3-46호선, 소로3-47호선) 및 사천시 고시 제2020-44호(2020.02.27.)로 최초 결정된 도시관리계획(시설 : 소로2-271호선, 소로3-150호선)에 대하여 「국토의 계획 및 이용에 관한 법률」 제30조 및 같은 법 시행령 제25조와 「경상남도 사무위임조례」 제2조에 따라 도시관리계획 결정(변경) 및 고시하고, 같은 법 제32조, 「토지이용규제 기본법」 제8조, 같은 법 시행령 제7조 및 「경상남도 사무위임조례」 제2조의 규정에 따라 도시관리계획 결정(변경)에 관한 지형도면을 승인하고 이를 고시합니다.

2022년 10월 13일

**사 천 시 장**

**1. 도시관리계획 결정(변경)조서 및 사유서**

가. 교통시설

1) 도로 결정(변경)조서

구분	구 모				기 능	연 장 (m)	기 점	종 점	사용 형태	주 요 경과지	최 초 결정일	비 고
	등급	류별	번호	폭원 (m)								
기정	소로	2	271	8	국지 도로	113	소로2-143	소로3-150	일반 도로	-	사천시고시 제2020-44호 ("20.02.27.)	
변경	소로	2	271	8	국지 도로	113	소로2-143	소로3-150	일반 도로	-	"	도로가각부 조정
기정	소로	3	46	6	국지 도로	90	대로3-2	소로3-44	일반 도로	-	경남제248호 ("78.08.21.)	
변경	소로	2	275	8	국지 도로	90	대로3-2	소로3-150	일반 도로	-	"	폭원확폭
폐지	소로	3	47	6	국지 도로	90	대로3-2	소로3-150	일반 도로	-	경남제248호 ("78.08.21.)	-
기정	소로	3	150	6	국지 도로	336	소로3-47	소로2-153	일반 도로	대로3-3	사천시고시 제2020-44호 ("20.02.27.)	
변경	소로	3	150	6	국지 도로	297	소로3-47	소로3-46	일반 도로	대로3-3	"	연장축소



## ■ 도로 변경사유서

변경전 도로명	변경후 도로명	변 경 내 용	변 경 사 유
소로2-271호선	소로2-271호선	<ul style="list-style-type: none"> <li>●종점부 도로가각부 조정</li> <li>- 종점부 : 소로3-150호선</li> </ul>	<ul style="list-style-type: none"> <li>●소로3-150호선 연장 축소에 따라 차량의 시야 확보, 녹지공간을 위한 교차로를 조성하기 위하여 도로 가각부 일부를 조정함</li> </ul>
소로3-46호선	소로2-275호선	<ul style="list-style-type: none"> <li>●폭원 확장</li> <li>- 폭원 : 6m → 8m (증 2m)</li> <li>- 연장 : 90m</li> <li>- 종점 : 소로3-44 → 소로3-150</li> </ul>	<ul style="list-style-type: none"> <li>●종합의료시설① 증축에 따라 증가하는 교통량 처리를 위하여 소로3-46호선의 폭원을 확장함</li> </ul>
소로3-47호선	-	<ul style="list-style-type: none"> <li>●노선폐지</li> <li>- 연장 : 90m</li> </ul>	<ul style="list-style-type: none"> <li>●종합의료시설①의 증축으로 이용객의 주차시설 확보를 위하여 중복결정된 소로3-47호선 폐지</li> </ul>
소로3-150호선	소로3-150호선	<ul style="list-style-type: none"> <li>●노선연장 축소</li> <li>- 연장 : 336m → 297m (감 39m)</li> <li>- 종점 : 소로2-153 → 소로3-46</li> </ul>	<ul style="list-style-type: none"> <li>●종합의료시설①의 증축으로 이용객의 주차시설 확보를 위하여 소로3-150호선 연장을 축소함</li> </ul>

## 나. 보건위생시설

### 1) 종합의료시설 결정(변경)조서

구 분	도면표시번호	시설명	위 치	면 적(m <sup>2</sup> )			최 초 결정일	비 고
				기 정	변 경	변경후		
변경	1	종합의료시설 (삼천포서울병원)	동금동 69-2번지 일원	9,632.0	감) 193.0	9,439.0	사천시고시 제2017-147호 (‘2017.08.31.)	-

## ■ 종합의료시설 변경사유서

도면표시번호	시설명	변경내용	변경사유
1	종합의료시설 (삼천포서울병원)	<ul style="list-style-type: none"> <li>●종합의료시설 면적 감소</li> <li>- 면적 : 9,632.0m<sup>2</sup> → 9,439.0m<sup>2</sup>, 감) 193.0m<sup>2</sup></li> </ul>	<ul style="list-style-type: none"> <li>●종합의료시설 증축 및 원활한 교통흐름 도모를 위하여 서측 소로3-46호선 폭원 확폭에 따른 면적 감소</li> </ul>

## 2. 관계도서[지형도면은 토지이음(<http://www.eum.go.kr>)에서 열람가능]

※ 게재된 지형도면 등은 참고용 도면이므로 측량, 그 밖의 용도로 사용할 수 없습니다.

## 3. 열람장소 : 사천시청 도시과

## 4. 기타 상세한 사항은 사천시청 도시과(☎055-831-3165) 문의하시기 바랍니다.

● 사천시 공고 제2022-1363호

**도시계획시설(유원지2:실안유원지)사업 공사완료 공고**

사천시 고시 제2022-160호(2022.8.4.)로 사업시행자 지정 및 실시계획(변경)인가 고시된 도시계획시설(유원지2:실안유원지)의 관상어교육 및 창업지원센터 신축공사가 완료되어 「국토의 계획 및 이용에 관한 법률」 제98조 및 같은 법 시행령 제102조의 규정에 따라 아래와 같이 공사 완료 공고합니다.

2022년 10월 13일

사 천 시 장

**1. 사업시행지의 위치 :** 사천시 실안동 882-1번지 일원

**2. 사업의 종류 및 명칭**

- 종 류 : 도시계획시설(유원지2:실안유원지)사업
- 명 칭 : 관상어교육 및 창업지원센터 신축공사

**3. 사업의 면적 또는 규모**

- 층수 및 규모
  - 층 수 : 지하1층~지상2층
  - 건축면적 : 414.29㎡
  - 연 면 적 : 959.48㎡
- 동수 및 구조 : 주건축물 1동, 철근콘크리트

**4. 사업시행자의 성명 및 주소**

- 성 명 : 사천시청(관광진흥과)
- 주 소 : 사천시 용현면 시청로 77

**5. 사업의 착수 및 준공(예정)일**

- 착수일 : 실시계획인가일
- 준공(예정)일 : 2022. 12. 31.

**6. 관계도서 :** 게재 생략

**7. 기타 상세한 사항은 사천시청 도시과(☎055-831-3167)로 문의하시기 바랍니다.**

● 밀양시 고시 제2022-240호

**도시계획시설(도로:소로 2-1-101, 소로 2-1-102호선) 사업 실시계획(변경) 인가 고시**

경상남도 고시 제339호(1991. 9. 14.)로 결정된 도시계획시설(도로) 소로2-1-101,소로 2-1-102호선에 대하여 「국토의 계획 및 이용에 관한 법률」 제88조에 따라 실시계획(변경) 인가하고, 같은 법 제91조에 따라 다음과 같이 고시합니다.

2022년 10월 13일

밀 양 시 장

**1. 사업시행 위치:** 밀양시 교동 858-46번지 일원

**2. 사업의 종류 및 명칭(변경없음)**

- 종 류: 도시계획시설(도로)사업
- 명 칭: 교동오리 ~ 파미르아파트간 도시계획도로 개설공사

**3. 사업면적 및 규모**

- 사업내용
  - 도시계획도로(소2-1-101) 개설 : L=297m, B=8.0m
  - 도시계획도로(소2-1-102) 개설 : L=168m, B=8.0m
- 면적 및 규모: (당초) 3,926㎡  
(변경) 3,887㎡

**4. 사업시행자 주소 및 성명(변경없음)**

- 주 소: 경상남도 밀양시 밀양대로 2047
- 성 명: 밀양시장(도시재생과장)

**5. 사업착수 및 준공예정일**

- 사업착수일: 2020. 6. 25.
- 준공예정일: (당초) 2022. 12. 31.  
(변경) 2023. 12. 31.

# 경 남 공 보

제2575호

2022. 10. 13.(목)

**6. 수용 또는 사용할 토지 또는 건물의 소재지·지번·지목 및 면적, 소유권과 소유권외의 권리의 명세 및 그 소유자·권리자의 성명·주소: 별첨**

**7. 기타 상세한 사항은 밀양시청 도시재생과(☎ 055-359-5273)에 문의하시기 바랍니다.**

○ 수용되거나 사용할 토지의 세목조사

연번	소재지	지번		지목	지적 (㎡)	예상편입 면적(㎡)	소유권		소유권외의 권리자			비고
		분할전	분할후				주소	성명	주소	성명	권리 내용	
합계						3,926						당초
						3,887						변경 (감39㎡)
1	교동	858-43		답	87	6		밀양시				
2	교동	858-4	858-46	답	712	264		밀양시				
3	교동	871	871-6	답	4,064	392		밀양시				
4	교동	887-2	887-6	답	3,455	173		밀양시				
5	교동	887-3	887-8	답	3,970	134 *1/2		밀양시				
						134 *1/2		밀양시				
6	교동	1187		구	25,395	213	국(건설부)	국(건설부)				
7	교동	888-6	888-11	답	1,243	214		밀양시				
8-1	교동	926	926-4	답	473	104	양산시 물금읍 새실로	정*근	밀양시 중앙로	**축산업 협동조합	근저당권	당초
8-2		926-4	926-7	답	104	96	양산시 물금읍 새실로	정*근				변경 (감8㎡)
9	교동	888-6	888-13	답	1,243	8		밀양시				
10-1	교동	888-7	888-16	답	515	314	부산광역시 해운대구 해운대해변로	박*나	부산시 연제구	이*성	채권자	당초
									밀양시 중앙로	**축산업 협동조합	근저당권	
									부산시 해운대구	임*열	근저당권	
									부산시 연제구	이*성	근저당권	
									인천광역시 미추홀구	이*원	근저당권 부질권	
									부산광역시 금정구	이*조	근저당권 부질권	

# 경 남 공 보

제2575호

2022. 10. 13.(목)

연번	소재지	지번		지목	지적 (㎡)	예상편입 면적(㎡)	소 유 권		소유권외의 권리자			비고
		분할전	분할후				주 소	성 명	주 소	성 명	권리 내용	
10-2		888-16	888-25	답	314	270	부산광역시 해운대구 해운대해변로	박*나	부산시 연제구	이*성	채권자	변경 (감44㎡)
									밀양시 중앙로	**축산업 협동조합	근저당권	
									부산시 해운대구	임*열	근저당권	
11-1	교동	888-10	888-23	답	612	94	부산광역시 해운대구 해운대해변로	박*나	부산광역시 연제구	이*성	채권자	당초
									밀양시 중앙로	**축산업 협동조합	근저당권	
									부산광역시 해운대구	임*열	근저당권	
									부산광역시 연제구	이*성	근저당권	
									인천광역시 미추홀구	이*원	근저당권 부질권	
									부산광역시 금정구	이*조	근저당권 부질권	
11-2	교동	888-23	888-26	답	94	93	부산광역시 해운대구 해운대해변로	박*나	부산광역시 연제구	이*성	채권자	변경 (감1㎡)
									밀양시 중앙로	**축산업 협동조합	근저당권	
									부산광역시 해운대구	임*열	근저당권	
12-1	교동	926-2	926-5	답	721	206	부산광역시 해운대구 해운대해변로	박*나	부산광역시 연제구	이*성	채권자	당초
									밀양시 중앙로	**축산업 협동조합	근저당권	
									부산광역시 해운대구	임*열	근저당권	
									부산광역시 연제구	이*성	근저당권	
									인천광역시 미추홀구	이*원	근저당권 부질권	
									부산광역시 금정구	이*조	근저당권 부질권	

# 경 남 공 보

제2575호

2022. 10. 13.(목)

연번	소재지	지번		지목	지적 (㎡)	예상편입 면적(㎡)	소 유 권		소유권외의 권리자			비고
		분할전	분할후				주 소	성 명	주 소	성 명	권리 내용	
12-2	교동	926-5	926-5	답	206	206	부산광역시 해운대구 해운대해변로	박*나	부산광역시 연제구	이*성	채권자	변경
									밀양시 중앙로	**축산업 협동조합	근저당권	
									부산광역시 해운대구	임*열	근저당권	
13	교동	888-8	888-18	답	1,808	231 *1/2		밀양시				
						231 *1/2		밀양시				
14	교동	1204		도	79	17		국(건설부)				
15	교동	906	906-2	답	1,245	369	밀양시 시청동길	서*민	밀양시 백민로	(주)**이 치 홀딩스	가처분	
									밀양시 상남면	**농업 협동조합	근저당권, 지상권	
16-1	교동	888-10	888-22	답	612	43	부산광역시 해운대구 해운대해변로	박*나	부산광역시 연제구	이*성	채권자	당초
									밀양시 중앙로	**축산업 협동조합	근저당권	
									부산광역시 해운대구	임*열	근저당권	
									부산광역시 연제구	이*성	근저당권	
									인천광역시 미추홀구	이*원	근저당권 부질권	
									부산광역시 금정구	이*조	근저당권 부질권	
16-2		888-22	888-22		43	43	부산광역시 해운대구 해운대해변로	박*나	부산광역시 연제구	이*성	채권자	변경
									밀양시 중앙로	**축산업 협동조합	근저당권	
									부산광역시 해운대구	임*열	근저당권	
17	교동	888-6	888-14	답	1,243	97		밀양시				
18	교동	888-9	888-20	답	1,669	132		밀양시				
19	교동	929-3		답	96	96		밀양시				

# 경 남 공 보

제2575호

2022. 10. 13.(목)

연번	소재지	지번		지목	지적 (㎡)	예상편입 면적(㎡)	소유권		소유권외의 권리자			비고
		분할전	분할후				주 소	성 명	주 소	성 명	권리 내용	
20	교동	887-3	887-10	답	3,970	227 *1/2		밀양시				
						227 *1/2		밀양시				
21	교동	886-6		답	1	1		밀양시				
22	교동	930-8	930-9	답	592	302		밀양시				
23	교동	886	886-9	답	536	7		밀양시				
24	교동	886-4	886-10	답	1,198	43*365 /1000		밀양시				
						43*365 /1000		밀양시				
						43*270 /1000		밀양시				
25	교동	931-14	931-22	답	387	239*365 /1000		밀양시				
						239*365 /1000		밀양시				
						239*380 /1000		밀양시				
26	교동	879-24	879-24	도	2,477	14		밀양시				신규 편입 (증14㎡)

○ 지장물건의 소유권 및 소유권외의 권리자 조서

연번	소재지	지번	물건의 종류	구조 및 규격	수량 (㎡)	소유자		소유권외의 권리자			비고
						주 소	성 명	주 소	성 명	권리 내용	
1-1	교동	906	대추나무	H=1.0m	17	밀양시 시청동길	서*민				당초
			대추나무	H=2.0m	20						
			소나무	H=2.0m	1						
1-2	교동	906-2	대추나무	H=1.5m	8	밀양시 시청동길	서*민				변경
			감나무	H=2.0m	14						
			자두나무	H=2.0m	7						
			소나무(조형)	R=15	1						
			반송	H=0.5m	22						
			소나무	H=1.0m	1						
			오가피	H=2.0m	1						
			뽕나무	H=2.0m	1						

● 밀양시 고시 제2022-241호

**도시계획시설(도로:소로2-1-176호선)사업 실시계획(변경)인가 고시**

건설부 고시 제272호(1974. 8. 14.)로 결정된 도시계획시설(도로) 소로 2-1-176호선에 대하여 「국토의 계획 및 이용에 관한 법률」 제88조에 따라 실시계획(변경) 인가하고, 같은 법 제91조에 따라 다음과 같이 고시합니다.

2022년 10월 13일

밀 양 시 장

**1. 사업시행 위치:** 밀양시 삼문동 666-15번지 일원(변경없음)

**2. 사업의 종류 및 명칭(변경없음)**

- 종 류: 도시계획시설(도로)사업
- 명 칭: 푸르지오~미리벌초교간 도시계획도로(소로2-1-176호선) 개설공사

**3. 사업면적 및 규모(변경없음)**

- 사업내용: 도시계획도로(소로 2-176호선) 개설 L=263m, B=8.0m
- 면적 및 규모: 2,149㎡

**4. 사업시행자 주소 및 성명(변경없음)**

- 주 소: 경상남도 밀양시 밀양대로 2047
- 성 명: 밀양시장(도시재생과장)

**5. 사업착수 및 준공예정일**

- 사업착수일: 2020. 6. 25.
- 준공예정일: (당초) 2022. 12. 31.  
(변경) 2023. 12. 31.

**6. 수용 또는 사용할 토지 또는 건물의 소재지·지번·지목 및 면적, 소유권과 소유권외의 권리의 명세 및 그 소유자·권리자의 성명·주소:** 별첨

**7. 기타 상세한 사항은 밀양시청 도시재생과(☎ 055-359-5273)에 문의하시기 바랍니다.**



# 경 남 공 보

제2575호

2022. 10. 13.(목)

## ○ 수용되거나 사용할 토지의 세목조사

연번	소재지	지번		지 목	지적 (㎡)	예상편입 면적(㎡)	소 유 권		소유권외의 권리자			비고
		분할전	분할후				주 소	성 명	주 소	성 명	권리 내용	
합 계					4,892	2,149						
1	삼문동	666-15		전	791	119		밀양시				
2	삼문동	666-11		전	46	40		밀양시				
3	삼문동	666-5		도	25	18		밀양시				
4	삼문동	709-28		도	624	8		국(국토교통부)				
5	삼문동	665-2	665-10	전	8	8	밀양시 삼문동	황*덕				
6	삼문동	665-1	665-8	전	265	265	밀양시 삼문동	황*덕				
7	삼문동	664-1	664-4	전	260	260	밀양시 삼문동	황*덕				
8	삼문동	663-2	663-7	전	3	3	밀양시 삼문동	황*덕				
9	삼문동	663-1	663-5	전	141	141	밀양시 삼문동	황*덕				
10	삼문동	686-2	686-11	전	290	290	밀양시 삼문동	황*덕				
11	삼문동	686-1	686-9	전	220	220	밀양시 삼문동	홍*도				
12	삼문동	687-1	687-5	전	68	68		밀양시				
13	삼문동	687-4	687-6	전	279	279		밀양시				
14	삼문동	688-4	688-15	전	129	129		밀양시				
15	삼문동	688-3	688-13	전	63	63		밀양시				
16	삼문동	688-1	688-11	전	171	171 *2/4		밀양시				
						171 *1/4		밀양시				
						171 *1/4		밀양시				
17	삼문동	709-26		도	387	20		국(국토교통부)				
18	삼문동	590-2		전	391	42		밀양시				
19	삼문동	688-10		전	103	1		밀양시				
20	삼문동	590-1		전	628	4		밀양시				

# 경 남 공 보

제2575호

2022. 10. 13.(목)

## ○ 수용 또는 사용할 물건 등의 세목조서

연번	소재지	지번	물건의 종류	구조 및 규격	수량 (㎡)	소유자		소유권외의 권리자			비고
						주 소	성 명	주 소	성 명	권리 내용	
1	삼문동	665-8	비닐하우스	5.5x53.0	291.5	밀양시 삼문동	황*덕				
				5.4x65.0	351						
				5.7x70.5	401.9						
계					1044.4						
2	삼문동	664-4	비닐하우스	5.2x38.2	198.6	밀양시삼문동	황*덕				
				5.3x29.5	156.4						
				5.6x20.6	115.4						
				5.1x11.3	57.6						
				5.3x3.7	19.6						
계					547.6						
3	삼문동	663-7	비닐하우스	6.6x4.8	31.7	밀양시삼문동	황*덕				
4	삼문동	663-5	비닐하우스	5.4x53.3	287.8	밀양시삼문동	황*덕				
				5.6x60.2	337.1						
계					624.9						
5	삼문동	686-11	비닐하우스	6.1x61.1	372.7	밀양시삼문동	황*덕				
				6.0x44.3	265.8						당초
				6.1x61.1 (보수비포함)	372.7						변경
				6.3x33.9	213.6						당초
				6.1x61.1 (보수비포함)	372.7						변경
계					852.1						당초
					1,118.1						변경
6	삼문동	686-9	비닐하우스	5.0x24.4	122	밀양시 삼문동	홍*도				
				5.3x17.2	91.2						당초
				5.0x24.4 (보수비포함)	122						변경
계					213.2						당초
					244						변경

● 밀양시 고시 제2022-246호

**도시계획시설(체육시설: 골프장)사업 실시계획인가 정정 고시**

경상남도 제2006-198호(2006. 6. 22.)로 도시관리계획 결정되고, 밀양시 고시 제2021-104호(2022. 5. 17.)로 최종 실시계획 변경인가 고시한 도시계획시설(체육시설)사업 고시문 내 토지조서 정정사항이 있어 「국토의 계획 및 이용에 관한 법률」 제91조에 따라 다음과 같이 정정 고시합니다.

2022년 10월 13일

**밀 양 시 장**

**1. 실시계획인가 정정 내용**

구 분	당 초	변 경
사업시행 위치	밀양시 단장면 안법리 산15번지 일원	변경없음
사업의 종류 및 명칭	도시계획시설(체육시설: 골프장)사업	변경없음
	밀양노벨C.C 조성사업	변경없음
사업면적 및 규모	· 986,608㎡, 18홀 대중골프장 · 규 격: 72과, L=5,875m · 클럽하우스 등 건축부지면적: 8,785㎡ · 클럽하우스 등 건축물 건축연면적 : 7,479.63㎡ · 오수처리시설: 1 식 · 주 차 장: 10,055㎡(203대) · 진입도로: L=679m, B=8~10m · 내부도로 : L=10,514m, B=2.7m(카트로) · 편 도: 8개소 · 조명시설: 조명탑 113개 · 생활용수: 지하수 200㎡/일 · 관개용수: 우·오수 재활용, 지하수 800㎡/일	· 985,651㎡, 18홀 대중골프장 변경없음 변경없음 변경없음 변경없음 변경없음 변경없음 변경없음 변경없음 변경없음 변경없음
사업시행자 주소 및 성명	밀양시 단장면 안법리 340	변경없음
	주식회사 밀양관광개발 우정수	변경없음
사업착수 및 준공예정일	2008. 4. 30. ~ 2023. 4. 29.	변경없음

**2. 수용 또는 사용할 토지 또는 건물의 소재지·지번·지목 및 면적, 소유권과 소유권외의 권리의 명세 및 그 소유자·권리자의 성명·주소 : 별첨**

**3. 기타 상세한 사항은 밀양시청 도시재생과(☎ 055-359-5293)에 문의하시기 바랍니다.**

【별첨】 수용 또는 사용할 토지의 소유권 및 소유권외의 권리자 조서

연번	소재지		지번		지적(㎡)		면적(㎡)		소유권		소유권외의 권리자		비고
	당초	변경	당초	변경	당초	변경	당초	변경	주소	성명	주소	성명	
합 계													
1	단장면 안범리	단장면 안범리	산1	산1	397	397	986,608	986,651					
							397	397	서울특별시 강남구 테헤란로 419, 20층(삼성동)	국제자산신탁주식회사			
2	단장면 안범리	단장면 안범리	산2	산2	893	893	893	893	서울특별시 강남구 테헤란로 419, 20층(삼성동)	국제자산신탁주식회사			
3	단장면 안범리	단장면 안범리	산3-3	산3-3	49,964	49,964	49,964	49,964	서울특별시 강남구 테헤란로 419, 20층(삼성동)	국제자산신탁주식회사			
4	단장면 안범리	단장면 안범리	산3-5	산3-5	50,009	50,009	50,009	50,009	서울특별시 강남구 테헤란로 419, 20층(삼성동)	국제자산신탁주식회사			
5	단장면 안범리	단장면 안범리	산4-4	산4-4	44,535	44,535	44,535	44,535	서울특별시 강남구 테헤란로 419, 20층(삼성동)	국제자산신탁주식회사			
6	단장면 안범리	단장면 안범리	산6	산6	30,645	30,645	30,645	30,645	서울특별시 강남구 테헤란로 419, 20층(삼성동)	국제자산신탁주식회사			
7	단장면 안범리	단장면 안범리	산7	산7	11,603	11,603	11,603	11,603	서울특별시 강남구 테헤란로 419, 20층(삼성동)	국제자산신탁주식회사			
8	단장면 안범리	단장면 안범리	산10	산10	1,983	1,983	1,983	1,983	서울특별시 강남구 테헤란로 419, 20층(삼성동)	국제자산신탁주식회사			
9	단장면 안범리	단장면 안범리	산11	산11	298	298	298	298	서울특별시 강남구 테헤란로 419, 20층(삼성동)	국제자산신탁주식회사			
10	단장면 안범리	단장면 안범리	산12	산12	397	397	397	397	서울특별시 강남구 테헤란로 419, 20층(삼성동)	국제자산신탁주식회사			
11	단장면 안범리	단장면 안범리	산13	산13	595	595	595	595	서울특별시 강남구 테헤란로 419, 20층(삼성동)	국제자산신탁주식회사			
12	단장면 안범리	단장면 안범리	산14-1	산14-1	1,785	1,785	1,785	1,785	서울특별시 강남구 테헤란로 419, 20층(삼성동)	국제자산신탁주식회사			
13	단장면 안범리	단장면 안범리	산14-2	산14-2	1,488	1,488	1,488	1,488	서울특별시 강남구 테헤란로 419, 20층(삼성동)	국제자산신탁주식회사			
14	단장면 안범리	단장면 안범리	산14-3	산14-3	14,380	14,380	14,380	14,380	서울특별시 강남구 테헤란로 419, 20층(삼성동)	국제자산신탁주식회사			
15	단장면 안범리	단장면 안범리	산14-4	산14-4	20,826	20,826	20,826	20,533	서울특별시 강남구 테헤란로 419, 20층(삼성동)	국제자산신탁주식회사			측량에 의한 면적 변경
16	단장면 안범리	단장면 안범리	산14-9	산14-9	3,174	3,174	3,174	3,174	서울특별시 강남구 테헤란로 419, 20층(삼성동)	국제자산신탁주식회사			

# 경 남 공 보

제2575호

2022. 10. 13.(목)

연번	소재지		지번		지목	지적(㎡)		면적(㎡)		소유권			소유권자의 권리자		비고
	당초	변경	당초	변경		당초	변경	당초	변경	주소	성명	주 소	성명	권리내용	
17	단장면 안법리	단장면 안법리	산14-12	산14-12	임	31,052	31,052	31,052	30,879	서울특별시 강남구 테헤란로 419, 20층(삼성동)	국제자산신탁주식회사				측량에 의한 면적 변경
18	단장면 안법리	단장면 안법리	산14-13	산14-13	임	20,355	20,355	20,355	20,355	서울특별시 강남구 테헤란로 419, 20층(삼성동)	국제자산신탁주식회사				
19	단장면 안법리	단장면 안법리	산14-14	산14-14	임	22,196	22,196	22,196	22,196	서울특별시 강남구 테헤란로 419, 20층(삼성동)	국제자산신탁주식회사				
20	단장면 안법리	단장면 안법리	산15-2	산15-2	임	153,039	153,039	153,039	152,677	서울특별시 강남구 테헤란로 419, 20층(삼성동)	국제자산신탁주식회사				측량에 의한 면적 변경
21	단장면 안법리	단장면 안법리	산16	산16	임	496	496	496	496	서울특별시 강남구 테헤란로 419, 20층(삼성동)	국제자산신탁주식회사				
22	단장면 안법리	단장면 안법리	산18-2	산18-2	임	121,982	121,982	121,982	121,982	서울특별시 강남구 테헤란로 419, 20층(삼성동)	국제자산신탁주식회사				
23	단장면 안법리	단장면 안법리	산21	산21	임	4,661	4,661	4,661	4,661	서울특별시 강남구 테헤란로 419, 20층(삼성동)	국제자산신탁주식회사				
24	단장면 안법리	단장면 안법리	산22-10	산22-10	임	88,431	88,431	88,431	88,431	서울특별시 강남구 테헤란로 419, 20층(삼성동)	국제자산신탁주식회사				
25	단장면 안법리	단장면 안법리	산22-12	산22-12	임	153,255	153,255	153,255	153,255	서울특별시 강남구 테헤란로 419, 20층(삼성동)	국제자산신탁주식회사				
26	단장면 안법리	단장면 안법리	산22-17	산22-17	임	37,398	37,398	37,398	37,398	서울특별시 강남구 테헤란로 419, 20층(삼성동)	국제자산신탁주식회사				
27	단장면 안법리	단장면 안법리	산74	산74	구	329	214	329	200	232	기획재정부				측량에 의한 면적 변경
28	단장면 안법리	단장면 안법리	340	340	임	704	704	704	704	서울특별시 강남구 테헤란로 419, 20층(삼성동)	국제자산신탁주식회사				
29	단장면 안법리	단장면 안법리	340-1	340-1	전	2,018	2,018	2,018	2,018	서울특별시 강남구 테헤란로 419, 20층(삼성동)	국제자산신탁주식회사				
30	단장면 안법리	단장면 안법리	384	384	답	843	843	843	843	서울특별시 강남구 테헤란로 419, 20층(삼성동)	국제자산신탁주식회사				
31	단장면 안법리	단장면 안법리	389	389	답	1,570	1,570	1,570	1,570	서울특별시 강남구 테헤란로 419, 20층(삼성동)	국제자산신탁주식회사				
32	단장면 안법리	단장면 안법리	390	390	답	119	119	119	119	서울특별시 강남구 테헤란로 419, 20층(삼성동)	국제자산신탁주식회사				
33	단장면 안법리	단장면 안법리	391	391	답	512	512	512	512	서울특별시 강남구 테헤란로 419, 20층(삼성동)	국제자산신탁주식회사				

# 경 남 공 보

제2575호

2022. 10. 13.(목)

연번	소재지		지번		지목	지적(㎡)		면적(㎡)		소유권			소유권외의 권리자		비고
	당초	변경	당초	변경		당초	변경	주소	성명	주소	성명	권리내용			
34	단장면 안법리	단장면 안법리	392	392	임	208	208	208	208	서울특별시 강남구 테헤란로 419, 20층(삼성동)	국제자산신탁주식회사				
35	단장면 안법리	단장면 안법리	393	393	임	1,537	1,537	1,537	1,537	서울특별시 강남구 테헤란로 419, 20층(삼성동)	국제자산신탁주식회사				
36	단장면 안법리	단장면 안법리	394	394	임	585	585	585	585	서울특별시 강남구 테헤란로 419, 20층(삼성동)	국제자산신탁주식회사				
37	단장면 안법리	단장면 안법리	395	395	답	420	420	420	420	서울특별시 강남구 테헤란로 419, 20층(삼성동)	국제자산신탁주식회사				
38	단장면 안법리	단장면 안법리	396	396	답	569	569	569	569	서울특별시 강남구 테헤란로 419, 20층(삼성동)	국제자산신탁주식회사				
39	단장면 안법리	단장면 안법리	397	397	답	1,015	1,015	1,015	1,015	서울특별시 강남구 테헤란로 419, 20층(삼성동)	국제자산신탁주식회사				
40	단장면 안법리	단장면 안법리	398	398	전	2,093	2,093	2,093	2,093	서울특별시 강남구 테헤란로 419, 20층(삼성동)	국제자산신탁주식회사				
41	단장면 안법리	단장면 안법리	399	399	전	1,531	1,531	1,531	1,531	서울특별시 강남구 테헤란로 419, 20층(삼성동)	국제자산신탁주식회사				
42	단장면 안법리	단장면 안법리	400-1	400-1	임	159	159	159	159	서울특별시 강남구 테헤란로 419, 20층(삼성동)	국제자산신탁주식회사				
43	단장면 안법리	단장면 안법리	400-2	400-2	전	258	258	258	258	서울특별시 강남구 테헤란로 419, 20층(삼성동)	국제자산신탁주식회사				
44	단장면 안법리	단장면 안법리	401	401	임	1,507	1,507	1,507	1,507	서울특별시 강남구 테헤란로 419, 20층(삼성동)	국제자산신탁주식회사				
45	단장면 안법리	단장면 안법리	402-1	402-1	임	803	803	803	803	서울특별시 강남구 테헤란로 419, 20층(삼성동)	국제자산신탁주식회사				
46	단장면 안법리	단장면 안법리	402-2	402-2	전	2,866	2,866	2,866	2,866	서울특별시 강남구 테헤란로 419, 20층(삼성동)	국제자산신탁주식회사				
47	단장면 안법리	단장면 안법리	403	403	답	1,451	1,451	1,451	1,451	서울특별시 강남구 테헤란로 419, 20층(삼성동)	국제자산신탁주식회사				
48	단장면 안법리	단장면 안법리	404	404	임	466	466	466	466	서울특별시 강남구 테헤란로 419, 20층(삼성동)	국제자산신탁주식회사				
49	단장면 안법리	단장면 안법리	405-1	405-1	임	311	311	311	311	서울특별시 강남구 테헤란로 419, 20층(삼성동)	국제자산신탁주식회사				
50	단장면 안법리	단장면 안법리	405-2	405-2	전	493	493	493	493	서울특별시 강남구 테헤란로 419, 20층(삼성동)	국제자산신탁주식회사				

연번	소재지		지번		지목	지적(㎡)		면적(㎡)		소유권			비고
	당초	변경	당초	변경		당초	변경	당초	변경	주소	성명	소유권자의 권리자 주 소 성 명 권리내용	
51	단장면 안법리	단장면 안법리	406-1	406-1	전	493	493	493	493	서울특별시 강남구 테헤란로 419, 20층(삼성동)	국제자산신탁주식회사		
52	단장면 안법리	단장면 안법리	406-2	406-2	전	215	215	215	215	서울특별시 강남구 테헤란로 419, 20층(삼성동)	국제자산신탁주식회사		
53	단장면 안법리	단장면 안법리	407	407	답	426	426	426	426	서울특별시 강남구 테헤란로 419, 20층(삼성동)	국제자산신탁주식회사		
54	단장면 안법리	단장면 안법리	408	408	답	433	433	433	433	서울특별시 강남구 테헤란로 419, 20층(삼성동)	국제자산신탁주식회사		
55	단장면 안법리	단장면 안법리	409-1	409-1	답	1,689	1,689	1,689	1,689	서울특별시 강남구 테헤란로 419, 20층(삼성동)	국제자산신탁주식회사		
56	단장면 안법리	단장면 안법리	409-2	409-2	임	218	218	218	218	서울특별시 강남구 테헤란로 419, 20층(삼성동)	국제자산신탁주식회사		
57	단장면 안법리	단장면 안법리	409-3	409-3	임	50	50	50	50	서울특별시 강남구 테헤란로 419, 20층(삼성동)	국제자산신탁주식회사		
58	단장면 안법리	단장면 안법리	410-1	410-1	임	1,111	1,111	1,111	1,111	서울특별시 강남구 테헤란로 419, 20층(삼성동)	국제자산신탁주식회사		
59	단장면 안법리	단장면 안법리	410-2	410-2	전	1,240	1,240	1,240	1,240	서울특별시 강남구 테헤란로 419, 20층(삼성동)	국제자산신탁주식회사		
60	단장면 안법리	단장면 안법리	410-3	410-3	임	2,063	2,063	2,063	2,063	서울특별시 강남구 테헤란로 419, 20층(삼성동)	국제자산신탁주식회사		
61	단장면 안법리	단장면 안법리	410-4	410-4	전	777	777	777	777	서울특별시 강남구 테헤란로 419, 20층(삼성동)	국제자산신탁주식회사		
62	단장면 안법리	단장면 안법리	411	411	답	3,243	3,243	3,243	3,243	서울특별시 강남구 테헤란로 419, 20층(삼성동)	국제자산신탁주식회사		
63	단장면 안법리	단장면 안법리	412	412	답	942	942	942	942	서울특별시 강남구 테헤란로 419, 20층(삼성동)	국제자산신탁주식회사		
64	단장면 안법리	단장면 안법리	413	413	답	1,729	1,729	1,729	1,729	서울특별시 강남구 테헤란로 419, 20층(삼성동)	국제자산신탁주식회사		
65	단장면 안법리	단장면 안법리	414	414	답	2,093	2,093	2,093	2,093	서울특별시 강남구 테헤란로 419, 20층(삼성동)	국제자산신탁주식회사		
66	단장면 안법리	단장면 안법리	414-2	414-2	전	7,522	7,522	7,522	7,522	서울특별시 강남구 테헤란로 419, 20층(삼성동)	국제자산신탁주식회사		
67	단장면 안법리	단장면 안법리	415	415	답	251	251	251	251	서울특별시 강남구 테헤란로 419, 20층(삼성동)	국제자산신탁주식회사		

연번	소재지		지번		지목	지적(㎡)		면적(㎡)		소유권			비고
	당초	변경	당초	변경		당초	변경	당초	변경	주소	성명	소유권자의 권리자	
68	단장면 안법리	단장면 안법리	416	416	전	529	529	529	529	서울특별시 강남구 테헤란로 419, 20층(삼성동)	국제자산신탁주식회사	성명	
69	단장면 안법리	단장면 안법리	417	417	전	400	400	400	400	서울특별시 강남구 테헤란로 419, 20층(삼성동)	국제자산신탁주식회사	성명	
70	단장면 안법리	단장면 안법리	418	418	전	36	36	36	36	서울특별시 강남구 테헤란로 419, 20층(삼성동)	국제자산신탁주식회사	성명	
71	단장면 안법리	단장면 안법리	419	419	전	294	294	294	294	서울특별시 강남구 테헤란로 419, 20층(삼성동)	국제자산신탁주식회사	성명	
72	단장면 안법리	단장면 안법리	420	420	대	1,517	1,517	1,517	1,517	서울특별시 강남구 테헤란로 419, 20층(삼성동)	국제자산신탁주식회사	성명	
73	단장면 안법리	단장면 안법리	421	421	답	380	380	380	380	서울특별시 강남구 테헤란로 419, 20층(삼성동)	국제자산신탁주식회사	성명	
74	단장면 안법리	단장면 안법리	422	422	임	271	271	271	271	서울특별시 강남구 테헤란로 419, 20층(삼성동)	국제자산신탁주식회사	성명	
75	단장면 안법리	단장면 안법리	423	423	답	360	360	360	360	서울특별시 강남구 테헤란로 419, 20층(삼성동)	국제자산신탁주식회사	성명	
76	단장면 안법리	단장면 안법리	424-1	424-1	전	2,258	2,258	2,258	2,258	서울특별시 강남구 테헤란로 419, 20층(삼성동)	국제자산신탁주식회사	성명	
77	단장면 안법리	단장면 안법리	424-2	424-2	임	2,056	2,056	2,056	2,056	서울특별시 강남구 테헤란로 419, 20층(삼성동)	국제자산신탁주식회사	성명	
78	단장면 안법리	단장면 안법리	425	425	임	555	555	555	555	서울특별시 강남구 테헤란로 419, 20층(삼성동)	국제자산신탁주식회사	성명	
79	단장면 안법리	단장면 안법리	426	426	답	1,349	1,349	1,349	1,349	서울특별시 강남구 테헤란로 419, 20층(삼성동)	국제자산신탁주식회사	성명	
80	단장면 안법리	단장면 안법리	427	427	답	2,116	2,116	2,116	2,116	서울특별시 강남구 테헤란로 419, 20층(삼성동)	국제자산신탁주식회사	성명	
81	단장면 안법리	단장면 안법리	428	428	답	1,111	1,111	1,111	1,111	서울특별시 강남구 테헤란로 419, 20층(삼성동)	국제자산신탁주식회사	성명	
82	단장면 안법리	단장면 안법리	429-1	429-1	답	3,633	3,633	3,633	3,633	서울특별시 강남구 테헤란로 419, 20층(삼성동)	국제자산신탁주식회사	성명	
83	단장면 안법리	단장면 안법리	429-2	429-2	임	50	50	50	50	서울특별시 강남구 테헤란로 419, 20층(삼성동)	국제자산신탁주식회사	성명	
84	단장면 안법리	단장면 안법리	430	430	임	724	724	724	724	서울특별시 강남구 테헤란로 419, 20층(삼성동)	국제자산신탁주식회사	성명	



# 경 남 공 보

제2575호

2022. 10. 13.(목)

연번	소재지		지번		지목	지적(㎡)		면적(㎡)		소유권			소유권자의 권리자		비고
	당초	변경	당초	변경		당초	변경	당초	변경	주소	성명	주소	성명	권리내용	
85	단장면 안법리	단장면 안법리	431	431	답	2,588	2,588	2,588	2,588	서울특별시 강남구 테헤란로 419, 20층(삼성동)	국제자산신탁주식회사				
86	단장면 안법리	단장면 안법리	432	432	답	569	569	569	569	서울특별시 강남구 테헤란로 419, 20층(삼성동)	국제자산신탁주식회사				
87	단장면 안법리	단장면 안법리	433	433	답	1,302	1,302	1,302	1,302	서울특별시 강남구 테헤란로 419, 20층(삼성동)	국제자산신탁주식회사				
88	단장면 안법리	단장면 안법리	434	434	유지	760	760	760	760	서울특별시 강남구 테헤란로 419, 20층(삼성동)	국제자산신탁주식회사				
89	단장면 안법리	단장면 안법리	435	435	답	1,583	1,583	1,583	1,583	서울특별시 강남구 테헤란로 419, 20층(삼성동)	국제자산신탁주식회사				
90	단장면 안법리	단장면 안법리	441	441	답	40	40	40	40	서울특별시 강남구 테헤란로 419, 20층(삼성동)	국제자산신탁주식회사				
91	단장면 안법리	단장면 안법리	442	442	임	780	780	780	780	서울특별시 강남구 테헤란로 419, 20층(삼성동)	국제자산신탁주식회사				
92	단장면 안법리	단장면 안법리	443	443	답	261	261	261	261	서울특별시 강남구 테헤란로 419, 20층(삼성동)	국제자산신탁주식회사				
93	단장면 안법리	단장면 안법리	801	801	구	3,896	3,896	3,896	3,896	232	기획재정부				
94	단장면 안법리	단장면 안법리	802	802	도	129	129	129	129	232	기획재정부				
95	단장면 안법리	단장면 안법리	803	803	도	268	268	268	268	232	기획재정부				
96	단장면 안법리	단장면 안법리	산309-1	산75	임	44,094	44,094	44,094	44,094	서울특별시 강남구 테헤란로 419, 20층(삼성동)	국제자산신탁주식회사				행정구역 변경

● 밀양시 고시 제2022-247호

**도시계획시설(수도공급설비: 고정가압장)사업 실시계획인가 고시**

밀양시 고시 제2022-181호(2022. 7. 14.)로 최초 결정된 도시계획시설(수도공급설비: 고정가압장)사업의 실시계획인가 신청에 대하여 「국토의 계획 및 이용에 관한 법률」 제88조에 따라 실시계획인가하고, 같은 법 제91조 및 같은 법 시행령 제100조에 따라 다음과 같이 고시합니다.

**2022년 10월 13일**

**밀 양 시 장**

**1. 사업시행자 지정 및 실시계획인가 신청의 요지**

가. 사업시행 위치: 밀양시 상동면 고정리 1823-17번지 일원

나. 사업의 종류 및 명칭

- 종 류: 도시계획시설(수도공급설비: 고정가압장)사업
- 명 칭: 상동지구 농어촌생활용수 개발사업

다. 사업면적 및 규모: 수도공급설비 신설 A=115㎡

라. 사업시행자 주소 및 성명

- 주 소: 밀양시 밀양대로 2047(교동)
- 성 명: 밀양시장(상하수도과장)

마. 사업착수 및 준공예정일

- 사업착수일: 실시계획인가 고시일
- 준공예정일: 2023. 12. 31.

바. 수용 또는 사용할 토지 또는 건물의 소재지·지번·지목 및 면적, 소유권과 소유권외의 권리의 명세 및 그 소유자·권리자의 성명·주소

연번	소재지	지번	지목	지적 (㎡)	편입면적 (㎡)	소 유 권		소유권외의 권리자			비 고
						주 소	성 명	주 소	성 명	권리내용	
합 계				115	115						
1	상동면 고정리	1823-17	차	28	28	밀양시 밀양대로 2047	공(밀양시)				
2	상동면 고정리	1823-18	차	87	87	밀양시 밀양대로 2047	공(밀양시)				

**3. 기타 상세한 사항은 밀양시청 도시재생과(☎055-359-5293) 및 상하수도과(☎055-359-5402)에 문의하시기 바랍니다.**

● 밀양시 고시 제2022-248호

**도시계획시설(공공청사: 소방서)사업 사업시행자 지정 및 실시계획인가 고시**

경상남도 고시 제2013-76호(2013. 2. 21.)로 최초 결정된 도시계획시설(공공청사: 소방서)사업의 실시계획인가 신청에 대하여 「국토의 계획 및 이용에 관한 법률」 제86조 및 제88조에 따라 사업시행자 지정 및 실시계획인가하고, 같은 법 제91조 및 같은 법 시행령 제100조에 따라 다음과 같이 고시합니다.

2022년 10월 13일

밀 양 시 장

**1. 사업시행자 지정 및 실시계획인가 신청의 요지**

가. 사업시행 위치: 밀양시 교동 1242번지 일원

나. 사업의 종류 및 명칭

○ 종 류: 도시계획시설(공공청사: 소방서)사업

○ 명 칭: 밀양소방서 본서 주차장 증설 및 다목적 소방훈련시설 등 설치공사

다. 사업면적 및 규모: A=2,400㎡

라. 사업시행자 주소 및 성명

○ 주 소: 밀양시 교동 1242번지

○ 성 명: 밀양소방서장(소방행정과장)

마. 사업착수 및 준공예정일

○ 사업착수일: 실시계획인가 고시일

○ 준공예정일: 2023. 2. 28.

바. 수용 또는 사용할 토지 또는 건물의 소재지·지번·지목 및 면적, 소유권과 소유권외의 권리의 명세 및 그 소유자·권리자의 성명·주소

연번	소재지	지번	지목	지적 (㎡)	편입면적 (㎡)	소 유 권		소유권외의 권리자			비 고
						주 소	성 명	주 소	성 명	권리내용	
합 계				7,826	7,826						
1	교 동	1242	대	7,826	7,826	-	경상남도				

**3. 기타 상세한 사항은 밀양시청 도시재생과(☎055-359-5293)에 문의하시기 바랍니다.**

● 밀양시 고시 제2022-251호

**도시계획시설(근린공원:아북산공원)사업  
실시계획변경인가(도시관리계획의 경미한 변경 포함) 고시**

건설부 고시 제322호(1974. 9. 24.)로 결정되고, 밀양시 고시 제2020-166호(2020. 6. 25.)로 실시계획인가된 도시계획시설(근린공원: 아북산공원)사업에 대하여 『국토의 계획 및 이용에 관한 법률』 제88조 실시계획변경인가(도시관리계획의 경미한 변경 포함)를 위해 같은 법 제91조에 따라 다음과 같이 고시하고, 같은 법 제30조 및 제32조에 따라 도시관리계획의 변경사항 및 이를 반영한 지형도면도 함께 고시하고자 합니다.

2022년 10월 13일

밀 양 시 장

**1. 실시계획(변경)인가 신청의 요지**

구 분	당 초	변 경
사업의 위치	밀양시 내일동 431-32번지 일원	변경없음
사업의 종류 및 명칭	도시계획시설(근린공원: 아북산공원)사업	변경없음
	아북산공원 조성에 따른 보상사업	변경없음
사업면적	94,170㎡	94,153㎡
사업시행자 주소 및 성명	밀양시 밀양대로 2047	변경없음
	밀양시장(산림녹지과장)	변경없음
사업착수 및 준공예정일	2020. 6. 25. ~ 2022. 12. 31.	2020. 6. 25. ~ 2024. 12. 31.

가. 변경 사유: 지적분할로 인하여 공원 면적 변경 및 편입토지 보상협의를 따른 기간 연장  
나. 수용 또는 사용할 토지 또는 건물의 소재지·지번·지목 및 면적, 소유권과 소유권외의 권리의 명세 및 그 소유자·권리자의 성명·주소: 불임

**2. 법 제99조의 규정에 의한 공공시설 등의 귀속 및 양도에 관한 사항**

- 당해 시설은 공사완료 공고와 동시에 관리청인 밀양시에 귀속됨

**3. 기타 상세한 사항은 밀양시청 도시재생과(☎ 055-359-5293) 및 산림녹지과(☎ 055-359-5361)에 문의하시기 바랍니다.**

# 경 남 공 보

제2575호

2022. 10. 13.(목)

## 수용 또는 사용할 토지의 소유권 및 소유권외의 권리자조서

번호	소재지	지번	지목	면적(㎡)		지분	소유권		소유권외의 권리자			비고
				공부	편입		성명	주소	성명	주소	권리내용	
합계				94,153	94,153							
1	내일동	8-1		167	88		밀양시	밀양시 3819				변경 (지적분할)
		8-12		84	84							
2	내일동	8-2	전	542	542		밀양시	밀양시 3819				
3	내일동	9	전	503	503		김병철	밀양읍 내일동				
4	내일동	9-1	도	2,848	1,266		밀양시	밀양시 3819				변경 (지적분할)
		9-3		1,270	1,270							
5	내일동	10	전	1,547	1,539	676/ 901	장천동	부산시 남구 용당동				변경 (지적분할)
		10-4		1,536	1,536							
						25/ 901	제갈관	밀양읍 삼문동				
						200/ 901	이정영	밀양시 중앙로 234-17, (삼문동, 대우아파트)				
6	내일동	10-2	전	309	309	25/ 901	제갈관	밀양읍 삼문동				
						876/ 901	밀양시	밀양시 3819				
7	내일동	10-3	전	719	719	25/ 901	제갈관	밀양읍 삼문동				
						876/ 901	밀양시	밀양시 3819				
8	내일동	11	전	638	594		이성복	서울 강서구 길동 160 신동아아파트				변경 (지적분할)
		11-1		620	620							
9	내일동	326	학	22,982	360		경상남도(교육감)					변경 (지적분할)
		326-3		360	360							
10	내일동	431-1	전	7,760	7,737		경상남도(교육감)					변경 (지적분할)
		431-618		7,730	7,737							
11	내일동	431-8	임	16,172	14,924		경상남도(교육감)					변경 (지적분할)
		431-619		14,924	14,924							
12	내일동	431-22	전	843	843		경상남도(교육감)					
13	내일동	431-23	전	566	353		경상남도(교육감)					변경 (지적분할)
		431-620		353	353							
14	내일동	431-31	전	545	545		경상남도(교육감)					
15	내일동	431-32	임	30,616	29,624		밀양시	밀양시 3819				변경 (지적분할)
		431-621		29,624	29,624							
16	내일동	431-33	전	674	674		경상남도(교육감)					
17	내일동	431-90	전	881	857	1/2	신유진	밀양시 내일동				변경 (지적분할)
		431-623		857	857							
						1/2	신승호	밀양시 내일동				
18	내일동	431-109	전	2,278	1,194		국(기획재정부)					변경 (지적분할)
		431-624		1,194	1,194							

# 경 남 공 보

제2575호

2022. 10. 13.(목)

번호	소재지	지번	지목	면적(㎡)		지분	소 유 권		소유권외의 권리자			비고
				공부	편입		성명	주 소	성명	주 소	권리내용	
19	내일동	431-150	전	233	233		국(기획재정부)		밀양농업 협동조합	밀양읍 가곡동	근저당권 설정	
20	내일동	431-169	차	520	140		밀양시	밀양시 3819				변경 (지적분할)
		431-625		140	140							
21	내일동	431-246	전	618	177	199/ 618	권영목	부산 연제구 연산동				변경 (지적분할)
		431-627		177	177							
						141/ 618	윤춘기	밀양읍 내이동				
						77/ 618	이균형	밀양읍 내이동				
						201/ 618	밀양시	밀양시 3819				
22	내일동	431-251	전	787	747		경상남도(교육감)					변경 (지적분할)
		431-628		754	754							
23	내일동	431-252	전	1,113	1,113		경상남도(교육감)					
24	내일동	431-253	전	1,494	1,494		경상남도(교육감)					
25	내일동	431-258	전	1,270	1,270	1209/ 1270	염한진	부산 북구 화명동 주공아파트				
						61/ 1270						
							밀양시	밀양시 3819				
26	내일동	431-259	전	1,280	1,280		이성배	서울 강남구 삼성동				
27	내일동	431-260	전	970	966	354/ 970	윤춘기	밀양읍 내이동 713				변경 (지적분할)
		431-629		966	966							
						396/ 970	경상남도(교육감)					
						220/ 970	염한진	부산 북구 화명동 주공아파트				
28	내일동	431-283	임	855	781		경상남도(교육감)					변경 (지적분할)
		431-630		781	781							
29	내일동	431-284	임	727	727		경상남도(교육감)					
30	내일동	431-285	임	608	608	187/ 608	염한진	부산 북구 화명동 주공아파트				
						380/ 608						
						41/ 608	이차생	밀양읍 내이리 927-10				
31	내일동	431-293	전	815	815		경상남도					
32	내일동	431-294	전	731	731		경상남도(교육감)					변경 (지적분할)
		431-631		728	728							
33	내일동	431-295	전	671	287	1/3	이기영	밀양군 상남면 예림리	밀양농업 협동조합	밀양시 삼문동	근저당권 설정	변경 (지적분할)
		431-632		287	287							
						2/3	손경애	밀양시 부북면 가산리				
34	내일동	431-296	전	637	637		서윤조	밀양시 가곡동				변경 (지적분할)
		431-633		186	186							

# 경 남 공 보

제2575호

2022. 10. 13.(목)

번호	소재지	지번	지목	면적(㎡)		지분	소유권		소유권외의 권리자			비고
				공부	편입		성명	주소	성명	주소	권리내용	
35	내일동	431-297 431-634	전	457 34	34 34	1/3	이기영	밀양군 상남면 예림리				변경 (지적분할)
						2/3	손정애	밀양시 부북면 가산리	밀양농업 협동조합	밀양시 삼문동	근저당권 설정	
36	내일동	431-333 431-635	전	2,607 709	709 709		미등기1		김명오(토지 대장상의 소유자)	김해시 삼방동		변경 (지적분할)
37	내일동	431-336	전	2,823	2,823		조영순	밀양시 내이동				
38	내일동	431-340	전	71	71		밀양시	밀양시 3819				
39	내일동	431-343	임	19	19		신동옥	부산 북구 만덕동 대성아파트				
40	내일동	431-344	임	593	593		밀양시	밀양시 3819				
41	내일동	431-460 431-636	전	843 571	570 571		경상남도(교육감)					변경 (지적분할)
42	내일동	431-503 431-637	전	134 39	39 39	1/3	이기영	밀양군 상남면 예림리				변경 (지적분할)
						2/3	손정애	밀양시 부북면 가산리	밀양농업 협동조합	밀양시 삼문동	근저당권 설정	
43	내일동	431-528 431-638	전	101 26	26 26		경상남도(교육감)					변경 (지적분할)
44	내일동	431-607 431-639	임	2,912 1,961	2,030 1,961		밀양시	밀양시 3819				변경 (지적분할)
45	내일동	433 433-1	전	1,263 1,162	1,162 1,162		유영화	밀양읍 내일동 431				변경 (지적분할)
46	내일동	434-1 434-7	전	79 78	79 78		박철호	경기도 안양시 동안구				변경 (지적분할)
47	내일동	434-2 434-8	묘	988 21	28 21		박철호	경기도 안양시 동안구				변경 (지적분할)
48	내일동	434-2 434-9	묘	988 7	28 7		박철호	경기도 안양시 동안구				변경 (지적분할)
49	내일동	434-4 434-10	전	182 28	28 28		박철호	경기도 안양시 동안구				변경 (지적분할)
50	내일동	434-5 434-12	전	1,521 709	688 709		밀양시	밀양시 3819				변경 (지적분할)
51	내일동	434-3 434-13	전	1,663 16	19 16		밀양시	밀양시 3819				변경 (지적분할)
52	내일동	435-1	전	1,094	1,094		김재국	밀양시 교동				
53	내일동	435-2	묘	192	192		김재국	밀양시 교동				
54	내일동	436-1 436-3	전	1,464 1,460	1,460 1,460	1292/ 1464	김진성	인천광역시 부평구 부평동				변경 (지적분할)
						132/ 1464	유주관	부산시 북구 화명동				
						10/ 366	밀양시	밀양시 3819				

# 경 남 공 보

제2575호

2022. 10. 13.(목)

번호	소재지	지번	지목	면적(m <sup>2</sup> )		지분	소 유 권		소유권외의 권리자			비고
				공부	편입		성명	주 소	성명	주 소	권리내용	
55	내일동	436-2	묘	288	288		김진성	인천광역시 부평구 부평동				
56	내일동	437	전	786	786		밀양시	밀양시 3819				
57	내일동	437-2	전	848	848		국(국가보훈처)					
58	내일동	438	전	2,149	2,138	1/2	서필순	밀양시 삼문동				변경 (지적분할)
		438-1		2,141	2,141							
59	내일동	439	전	2,150	1,034		안병국	밀양시 삼문동 유성청구타운				변경 (지적분할)
		439-3		1,033	1,033							
						1/2	안재은	밀양시 삼문동 유성청구타운				
60	내일동	647	도	9,030	850		국(건설부)					변경 (지적분할)
		647-4		851	851							
61	용평동	474	도	15,406	1,087		밀양시	밀양시 3819				변경 (지적분할)
		474-1		1,087	1,087							
62	용평동	477	전	282	158		조병기	밀양시 내일동				변경 (지적분할)
		477-3		158	158							
63	용평동	478-1	전	17	17		김진성	인천광역시 부평구 부평동				
64	용평동	478	전	1,404	207		김진성	인천광역시 부평구 부평동	농협은행 주식회사	서울특별시 중구 통일로	근저당권 설정	변경 (지적분할)
		478-2		207	207				농업협동 조합중앙회	서울특별시 중구 충정로	지상권 설정	
65	용평동	479-1	묘	702	702		여화복	김해시 함박로	상북농업 협동조합	양산시 상북면	근저당권 설정	변경 (지적분할)
		479-1		534	534							
		479-4		168	168		밀양시	밀양시 3819				
66	용평동	479-2	전	985	136		여화복	김해시 함박로	상북농업 협동조합	양산시 상북면	근저당권 설정	변경 (지적분할)
		479-5		137	137							
67	용평동	480-2	묘	25	25		밀양시	밀양시 3819				
68	용평동	481	전	7	7		밀양시	밀양시 3819				



● 밀양시 고시 제2022-252호

**도시계획시설(근린공원:수산2공원)사업  
실시계획변경인가(도시관리계획의 경미한 변경 포함) 고시**

건설부 고시 제192호(1995. 9. 20.)로 결정되고, 밀양시 고시 제2020-165호(2020. 6. 25.)로 실시계획인가된 도시계획시설(근린공원: 수산2공원)사업에 대하여 「국토의 계획 및 이용에 관한 법률」 제88조 실시계획변경인가(도시관리계획의 경미한 변경 포함)를 위해 같은 법 제91조에 따라 다음과 같이 고시하고, 같은 법 제30조 및 제32조에 따라 도시관리계획의 변경사항 및 이를 반영한 지형도면도 함께 고시하고자 합니다.

2022년 10월 13일

밀 양 시 장

**1. 실시계획변경인가 신청 내용**

구 분	당 초	변 경
사업의 위치	밀양시 하남읍 수산리 761-3번지 일원	변경없음
사업의 종류 및 명칭	도시계획시설(근린공원: 수산2공원)사업	변경없음
	수산2공원 조성에 따른 보상사업	변경없음
사업면적	34,942㎡	<b>34,764㎡</b>
사업시행자 주소 및 성명	밀양시 밀양대로 2047	변경없음
	밀양시장(산림녹지과장)	변경없음
사업착수 및 준공예정일	2020. 6. 25. ~ 2022. 12. 31.	<b>2020. 6. 25. ~ 2024. 12. 31.</b>

가. 변경 사유: 지적분할로 인하여 공원 면적 변경 및 편입토지 보상협의를 따른 기간 연장  
나. 수용 또는 사용할 토지 또는 건물의 소재지·지번·지목 및 면적, 소유권과 소유권외의 권리의 명세 및 그 소유자·권리자의 성명·주소: 불임

**2. 법 제99조의 규정에 의한 공공시설 등의 귀속 및 양도에 관한 사항**

- 당해 시설은 공사완료 공고와 동시에 관리청인 밀양시에 귀속됨

**3. 기타 상세한 사항은 밀양시청 도시재생과(☎ 055-359-5293) 및 산림녹지과(☎ 055-359-5361)에 문의하시기 바랍니다.**

# 경 남 공 보

제2575호

2022. 10. 13.(목)

## 수용 또는 사용할 토지의 소유권 및 소유권외의 권리자조서

번호	소재지	지번	지목	면적(㎡)		지분	소 유 권		소유권외의 권리자			비고
				공부	편입		성명	주 소	성명	주 소	권리내용	
합 계				34,764	34,764							
1	하남읍 수산리	761-3	대	8	8		밀양시	밀양시 3819				
2	하남읍 수산리	761-4	대	7	7		밀양시	밀양시 3819				
3	하남읍 수산리	762	전	26	26		신혜숙	김해시 삼문동				
4	하남읍 수산리	763	공	14,611	14,611		밀양시	밀양시 3819				
5	하남읍 수산리	764-13	도	3	3		국(재무부)					
6	하남읍 수산리	764-11	대	55	0.2	32/33	밀양시	밀양시 3819				변경 (지적분할)
		764-20		1	1							
							남우미	밀양시 하남읍 수산리				
7	하남읍 수산리	772-4	대	3	3		밀양시	밀양시 3819				
8	하남읍 수산리	773-5	대	87	87		국(기획재정부)					
9	하남읍 수산리	774-1	대	57	57	1/2	안판수	밀양시 하남읍 수산리				
						1/2	한영일	전라남도 광양시 중동				
10	하남읍 수산리	775	전	1,497	1,497		밀양시	밀양시 3819				
11	하남읍 수산리	775-5	전	433	433		밀양시	밀양시 3819				
12	하남읍 수산리	775-6	전	337	337		밀양시	밀양시 3819				
13	하남읍 수산리	775-11	전	121	121		밀양시	밀양시 3819				
14	하남읍 수산리	775-12	전	32	32		밀양시	밀양시 3819				
15	하남읍 수산리	776-4	도	98	98		밀양시	밀양시 3819				
16	하남읍 수산리	776-5	도	11	11		밀양시	밀양시 3819				
17	하남읍 수산리	776-1	대	2,133	2,083		이언목	밀양시 하남읍 수산리				변경 (지적분할)
		776-6		2,083	2,083							
18	하남읍 수산리	776-2	임	227	133		이언목	밀양시 하남읍 수산리				변경 (지적분할)
		776-7		133	133							
19	하남읍 수산리	777-1	도	34	34		밀양시	밀양시 3819				
20	하남읍 수산리	777	답	938	517		이언목	밀양시 하남읍 수산리				변경 (지적분할)
		777-2		517	517							

# 경 남 공 보

제2575호

2022. 10. 13.(목)

번호	소재지	지번	지목	면적(㎡)		지분	소 유 권		소유권외의 권리자			비고
				공부	편입		성명	주 소	성명	주 소	권리내용	
21	하남읍 수산리	778-4	도	275	70		밀양시	밀양시 3819				변경 (지적분할)
		778-7		65	65							
22	하남읍 수산리	778-3	답	2,875	35		이인목	밀양시 하남읍 수산리				변경 (지적분할)
		778-8		35	35							
23	하남읍 수산리	780	전	2,559	389		김성욱	부산광역시 해운대구 중동	남밀양 농업협동조합	밀양시 하남읍	근저당권, 지상권 설정	변경 (지적분할)
		780-1		386	386							
24	하남읍 수산리	781	묘	255	255		김남이	밀양시 하남읍 수산리				
25	하남읍 수산리	782-2	도	88	88		밀양시	밀양시 3819				
26	하남읍 수산리	782-3	전	802	802		하성대	밀양시 하남읍 수산리				변경(추가)
27	하남읍 수산리	782	전	1,354	935		김성욱	부산광역시 해운대구 중동				변경 (지적분할)
		782-4		133	133							
28	하남읍 수산리	783-3	묘	63	63		공의전	밀양시 하남읍 내동2길				
29	하남읍 수산리	783-4	전	595	595		공의전	밀양시 하남읍 내동2길				
30	하남읍 수산리	783-5	전	73	73		공의전	밀양시 하남읍 내동2길				
31	하남읍 수산리	783-6	도	2	2		밀양시	밀양시 3819				
32	하남읍 수산리	783-1	전	179	84		서주희	창원시 마산합포구 완월동				변경 (지적분할)
		783-7		84	84							
33	하남읍 수산리	783-2	전	1,254	1,254		서주희	창원시 마산합포구 완월동				변경 (지적분할)
		783-8		1,253	1,253							
34	하남읍 수산리	784-2	전	958	958		밀양시	밀양시 3819				
35	하남읍 수산리	784-3	도	27	27		밀양시	밀양시 3819				
36	하남읍 수산리	784-4	도	23	23		밀양시	밀양시 3819				
37	하남읍 수산리	784-5	도	130	130		밀양시	밀양시 3819				
38	하남읍 수산리	787-3	전	47	47		대한불교조계종 수덕사	밀양시 하남읍 수산리				
39	하남읍 수산리	787-2	전	410	388		공의전	밀양시 하남읍 내동2길				변경 (지적분할)
		787-5		388	388							
40	하남읍 수산리	788-1	도	241	241		밀양시	밀양시 3819				
41	하남읍 수산리	789-1	대	56	56		대한불교조계종 수덕사	밀양시 하남읍 수산리				
42	하남읍 수산리	791-1	도	59	59		밀양시	밀양시 3819				
43	하남읍 수산리	792	묘	1,644	1,644		밀양시	밀양시 3819				

# 경 남 공 보

제2575호

2022. 10. 13.(목)

번호	소재지	지번	지목	면적(m <sup>2</sup> )		지분	소 유 권		소유권외의 권리자			비고
				공부	편입		성명	주 소	성명	주 소	권리내용	
44	하남읍 수산리	792-1	도	52	52		밀양시	밀양시 3819				
45	하남읍 수산리	793	전	1,394	1,394		밀양시	밀양시 3819				
46	하남읍 수산리	793-1	도	186	186		밀양시	밀양시 3819				
47	하남읍 수산리	794	임	2,377	703		재령이씨죽곡파 종문회	김해군 진영읍 죽곡리				변경 (지적분할)
		794-1		705	705							
48	하남읍 수산리	795	묘	3,157	2,588		재령이씨죽곡파 종문회	김해군 진영읍 죽곡리				변경 (지적분할)
		795-1		2,412	2,412							
49	하남읍 수산리	796	임	231	231		서호경	부산 남구 대연동				
50	하남읍 수산리	798-4	임	1,769	926		한만주	부산 부산진구 당감동	주식회사 부산은행	부산동구 범일동	근저당권, 지상권 설정	변경 (지적분할)
		798-6		926	926							
51	하남읍 수산리	798-5	임	1,091	597		한만주	부산 부산진구 당감동	주식회사 부산은행	부산동구 범일동	근저당권, 지상권 설정	변경 (지적분할)
		798-7		600	600							
52	하남읍 수산리	803-19	묘	71	71		서호경	부산 남구 대연동				
53	하남읍 수산리	803-58	묘	200	200		대한불교조계종 수덕사	밀양시 하남읍 수산리				
54	하남읍 수산리	803-59	묘	224	224		서호경	부산 남구 대연동				
55	하남읍 수산리	804-4	전	256	256		공의전	밀양시 하남읍 수산리				
56	하남읍 수산리	804-6	전	33	1		대한불교조계종 수덕사	밀양시 하남읍 수산리				변경 (지적분할)
		804-8		1	1							

● **거제시 고시 제2022-298호**

**도시계획시설(종합의료시설)사업 실시계획(변경)인가 고시**

거제시 고시 제2019-133호(2019.07.25.)로 도시 관리계획 결정(변경) 지형도면 고시되고 거제시 고시 제2021-115호(2021.04.22.)로 실시계획 변경 인가된 도시계획시설(종합의료시설)사업의 건축(허가사항 변경)허가 신청에 따른 실시계획 변경 인가 의제 협의 건에 대하여 『국토의 계획 및 이용에 관한 법률』 제88조 같은 법 시행령 제97조에 따라 실시계획(변경)인가하고, 같은 법 제91조 및 시행령 제100조, 시행규칙 제14조에 따라 아래와 같이 고시합니다.

**2022년 10월 13일**

**거 제 시 장**

**1. 사업시행지의 위치 :** 거제시 상동동 943-5번지 일원

**2. 사업의 종류 및 명칭**

가. 종 류 : 도시계획시설(종합의료시설)사업

나. 명 칭 : 도시계획시설(종합의료시설) 증축공사

**3. 사업개요**

시설명	시설결정규모	사업시행규모		비고
	면적(m <sup>2</sup> )	면적(m <sup>2</sup> )	연면적(m <sup>2</sup> )	
종합의료시설	30,868	30,868	당초 : 42,926.27 변경 : 41,286.91	감)1,639,36m <sup>2</sup>

**4. 사업시행자 :** 의료법인 거봉의료재단 백용기[거제시 계룡로5길 14(상동동)]

**5. 사업기간**

가. 당초 : 2019. 08. 25. ~ 2021. 12. 31.

나. 변경 : 2019. 08. 25. ~ 2023. 12. 31.

**6. 열람기간 :** 2022. 09. 08. ~ 2022. 09. 23.

# 경 남 공 보

제2575호

2022. 10. 13.(목)

7. 의견제출처 : 거제시청 도시계획과 (☎055-639-4417)

8. 관계도면 : “실음생략”

9. 수용 또는 사용할 토지 또는 건물의 소재지, 지번, 지목 및 면적, 소유권과 소유권외의 권리의 명세서 및 그 소유자, 권리자의 성명,주소 : 별첨 참조

## [별첨]

### 사용 또는 수용할 토지 및 소유권 이외의 권리자 조서

사 업 시 행 자 : 의료법인 거봉의료재단

사업시행자주소 : 경상남도 거제시 계룡로5길 14 (상동동)

## [종합의료시설]

번호	소재지	지번	지목	대장면적 (㎡)	편입면적 (㎡)	소 유 자		소 유 권 이 외 의 권 리			비고
						성 명	주 소	성 명	주 소	권리내용	
1	상동동	943-5	대	32,307	30,868	의료법인 거봉 의료재단	거제시 계룡로5길 14	-	-	-	
합		계(1 필지)		32,307	30,868						

## ● 양산시 고시 제2022-307호

## 하천점용 허가 고시

하천법 제33조제7항 및 같은 법 시행령 제38조의 규정에 따라 하천점용을 허가하고 이를 고시합니다.

2022년 10월 13일

양 산 시 장

## 1. 허가내용

하천의 명칭		양산천(지방하천)
점 용 자	주 소	양산시 중앙로 39
	성 명	대한불교조계종 제15교구본사 영축총림 통도사 주지 이산 현문
점 용 지 역	위 치	양산시 하북면 지산리 847
	면 적	일시 : 3,934.2㎡
점 용 목 적		2022 세계유산 통도사 미디어아트 사업 가설 구조물 설치
점 용 내 용		가설구조물(가설교량 및 워터스크린) 설치
점 용 기 간		일시점용 (당초) 2022.08.17. ~ 2022.10.08. (변경) 2022.08.17. ~ 2022.10.15.

※ 관계도서는 양산시 건설과에 비치하고 있으니 이해관계인은 열람하시기 바랍니다.

● 양산시 고시 제2022-308호

## 하천점용 허가 고시

하천법 제33조제7항 및 같은 법 시행령 제38조의 규정에 따라 하천점용을 허가하고 이를 고시합니다.

2022년 10월 13일

양 산 시 장

### 1. 허가내용

하천의 명칭		낙동강(국가하천)
점 용 자	주 소	양산시 물금읍 화산길 28-2
	성 명	물금읍 문화체육회
점 용 지 역	위 치	양산시 물금읍 낙동로 121-219번지 일원
	면 적	일시 : 8,666㎡
점 용 목 적		2022 물금읍민 화합한마당 축제 및 황산공원 건기대회
점 용 내 용		황산공원 내 행사개최
점 용 기 간		일시점용 2022.11.04. ~ 2022.11.06.(3일간)

※ 관계도서는 양산시 건설과에 비치하고 있으니 이해관계인은 열람하시기 바랍니다.



## ● 양산시 고시 제2022-309호

## 하천점용 허가 고시

하천법 제33조제7항 및 같은 법 시행령 제38조의 규정에 따라 하천점용을 허가하고 이를 고시합니다.

2022년 10월 13일

양 산 시 장

## 1. 허가내용

하천의 명칭		다방천(지방하천)
점 용 자	주 소	대구광역시 동구 침단로 120
	성 명	한국가스공사
점 용 지 역	위 치	양산시 남부동 575-1번지 일원
	면 적	일시점용 : 258.16㎡, 영구점용 : 148.04㎡
점 용 목 적		양산열병합 천연가스 공급시설 건설공사
점 용 내 용		관로설치 L=101.48m, D508
점 용 기 간		일시 : (당초) 2022.06.28.~2022.09.26. (변경) 2022.06.28.~2022.12.31. 영구 : 준공일 ~ 5년

※ 관계도서는 양산시 건설과에 비치하고 있으니 이해관계인은 열람하시기 바랍니다.

● 양산시 공고 제2022-2504호

**양산 도시계획시설사업 『도시계획도로 소2-348, 소2-349호선 개설공사』 공사완료 공고**

양산시 동면 석산리 1097번지 일원 도시계획시설사업 「도시계획도로 소2-348, 소2-349호선 개설공사」에 대하여 「국토의 계획 및 이용에 관한 법률」 제98조 제3항의 규정에 따라 공사완료하고 같은 법 시행령 제102조 규정에 따라 다음과 같이 공사완료 공고합니다.

관계도서는 양산시 도시계획과에 비치하오니 일반인 및 이해관계인은 보시기 바랍니다.

**2022년 10월 13일**

**양 산 시 장**

**1. 사업시행지의 위치 :** 경남 양산시 동면 석산리 1097번지 일원

**2. 사업의 종류 및 명칭**

- 종류 : 도시계획시설사업(도로)
- 명칭 : 도시계획도로 소2-348, 소2-349호선 개설공사

**3. 사업규모 :** A=2,225㎡

- 도시계획도로 소2-348호선: L=234m, B=8m
- 도시계획도로 소2-349호선: L=29m, B=8m

**4. 사업시행자의 주소 및 성명**

- 경상남도 양산시 동면 양산대로 600 양산오토타운주식회사 대표 박상홍

**5. 사업의 착수 및 준공일**

- 2018. 11. 22. ~ 2022. 8. 16.

● 양산시 공고 제2022-2505호

**소주도시계획도로(중1-17호선)개설공사 실시계획인가 열람 및 의견청취 공고**

국토의 계획 및 이용에 관한 법률 제90조 및 같은 법 시행령 제99조, 공익사업을 위한 토지 등의 취득 및 보상에 관한 법률 제21조 및 같은 법 시행령 제11조의 규정에 따라 실시계획인가를 위하여 주민 및 이해관계인의 의견을 듣고자 아래와 같이 열람 및 의견 청취 공고하오니 의견이 있으신 분은 열람 기간 내 의견을 서면으로 제출하여 주시기 바랍니다.

**2022년 10월 13일**

**양 산 시 장**

**1. 사업의 위치 :** 양산시 소주동 287-27번지 일원

**2. 사업의 종류 및 명칭**

- 종류 : 양산도시계획시설사업
- 명칭 : 소주도시계획도로(중1-17호선)개설공사

**3. 사업의 규모 :** 도로개설 L=550m, B=20m

**4. 사업시행자의 성명 및 주소**

- 성명 : 양산시장
- 주소 : 양산시 중앙로 39(남부동)

**5. 사업기간(변경)**

- 당초 : 2020. 04. 23. ~ 2022. 12. 31.
- 변경 : 2020. 04. 23. ~ 2025. 12. 31.

**6. 열람기간 :** 도공보 게재일로부터 14일간

**7. 열람장소 :** 당초 - 양산시 웅상출장소 도시건설과(☎055-392-6292)

변경 - 양산시청 도로시설과(☎055-392-3773)

# 경 남 공 보

제2575호

2022. 10. 13.(목)

## 8. 수용 또는 사용할 토지 및 물건조서(변경)

○ 토지조서(당초)

연 번	편입토지현황						소유자			소유권 이외의 권리			비고
	소재지	지번		지목	면적(㎡)		주소	성명	지분	성명	주소	권리 내용	
		당초	편입		당초	편입							
1	소주동	960-109	960-109	대	54	54	경남 양산시 소남1길 4-5(소주동)	안극수	1/1	웅상농업협 동조합	경남 양산시 서창로184-1 (삼호동)	근저당권, 지상권	
2	소주동	960-108	960-108	임	44	44	경남 양산시 소주동 129-1	안극수	1/1				
3	소주동	960-105	960-105	임	26	26	서울시 강남구 논현로24길 3 (도곡동, 3층)	이해숙	1/1				
4	소주동	960-106	960-106	답	323	323	경남 양산시 소주동 129-1	안극수	1/1				
5	소주동	1239-172	1239-172	천	16,661	206	-	국토 교통부	-				
6	소주동	산54-1	산54-1	임	12,992	2,414	부산 동래구 온천동 1222-2	김종태	12756/ 12992				
							울산군 상북면 이천리 310	강철우	236/12 992				
7	소주동	959-1	959-1	전	34	34	부산 동래구 온천동 1222-2	김종태	1/1				
8	소주동	956-1	956-1	답	1,656	1,656	부산 동래구 온천동 1222-12	박순옥	1/1				
9	소주동	1239-186	1239-186	천	1,180	263	-	국토 교통부	-				
10	소주동	산54-2	산54-2	임	5,653	1,982	부산 동래구 온천동 1222-2	김종태	5393/5 653				
							울산군 상북면 이천리 310	강철우	260/56 53				
11	소주동	산60-17	산60-17	임	81	81	부산 동래구 온천동 1222-2	김종태	1/1				
12	소주동	904-9	904-9	장	186	186	경남 김해시 주촌면 골든루트로 80-93	주식회사 영케이칼	1/1	주식회사 부산은행	부산시 남구 문현금융로30 (문현동)	근저당권	
13	소주동	904-3	904-3	임	24	24	경남 김해시 주촌면 골든루트로 80-93	주식회사 영케이칼	1/1	주식회사 부산은행	부산시 남구 문현금융로30 (문현동)	근저당권	
14	소주동	산55-4	산55-4	임	21	21	부산 동구 초량중로 75(초량동)	김순애	1/1				
15	소주동	904-11	904-11	장	43	43	경남 김해시 주촌면 골든루트로 80-93	주식회사 영케이칼	1/1	주식회사 부산은행	부산시 남구 문현금융로30 (문현동)	근저당권	
16	소주동	904-10	904-10	임	713	713	경남 김해시 주촌면 골든루트로 80-93	주식회사 영케이칼	1/1	주식회사 부산은행	부산시 남구 문현금융로30 (문현동)	근저당권	
17	소주동	산59-2	산59-2	임	397	72	경남 양산시 소주리 257	김공제	1/1				
18	소주동	904-8	904-8	장	617	617	경남 김해시 주촌면 골든루트로 80-93	주식회사 영케이칼	1/1	주식회사 부산은행	부산시 남구 문현금융로30 (문현동)	근저당권	

# 경 남 공 보

제2575호

2022. 10. 13.(목)

연 번	편입토지현황						소유자			소유권 이외의 권리			비고
	소재지	지번		지목	면적(㎡)		주소	성명	지분	성명	주소	권리 내용	
		당초	편입		당초	편입							
19	소주동	산59-4	산59-4	임	1,207	1,207	울산 중구 다운동 570-11	이상수	1/3				
							울산시 울주군 청량면 덕하로 120	이상현	1/3				
							울산 남구 아음동 594-37,신정현대 홈타운106동504호	이건출	1/3				
20	소주동	905-4	905-4	답	422	422	부산시 기장군 정관면 임곡1길 75-54	전성호	2/4	송주성	부산시 북구 금곡대로 268,307동 1103호 (화명동,화명 동대림타운)	근저당권	
							부산시 북구 금곡대로 268,307동2203호 (화명동,화명동대림타운)	전미경	1/4	송주성	부산시 북구 금곡대로 268,307동 1103호 (화명동,화명 동대림타운)	근저당권	
							부산시 북구 금곡대로 268,307동1103호 (화명동,화명동대림타운)	전미선	1/4				
21	소주동	287-27	287-27	답	1,079	1,079	울산 남구 옥동 587-4 화인빌라-402	박윤자	1/1				
22	소주동	881-1	881-1	답	81	81	울산 중구 복산동 320 동덕현대아파트 6-204	박현숙	1/1				
23	소주동	880-1	880-1	전	22	22	경남 양산시 소주리 259	한동준	1/1				
24	소주동	1239-283	1239-283	천	6,586	180	-	국토 교통부	-				
25	소주동	872-53	872-53	임	265	265	부산 동래구 수안동 1-9	김계화	1/1				
26	소주동	879-1	879-1	답	538	538	경남 양산시 소주동 210	김월연	1/1	기장수산업 협동조합	부산시 기장군 일광면 일광로100(칠 암지점)	근저당권, 지상권	
27	소주동	875-1	875-1	전	91	91	부산 금정구 금강로 503, 505동 1302호 (구서동,구서동롯데캐슬 골드)	최연옥	1/1				
28	소주동	874-2	874-2	답	787	787	경남 양산시 소주로 104-19(소주동)	한기민	1/1	웅상농업협 동조합	경남 양산시 서창로184-1 (삼호동)	근저당권, 지상권	
29	소주동	904-12	904-12	장	38	38	경남 김해시 주촌면 골든루트로 80-93	주식회사 영케이칼	1/1	주식회사 부산은행	부산시 남구 문현금융로30 (문현동)	근저당권	
30	소주동	287-28	287-28	장	50	50	경남 양산시 소주동 287-1	주식회사 경동 티에스	1/1	주식회사 부산은행	부산 동구 범일동 830-38 (중앙동지점)	근저당권, 지상권	

# 경 남 공 보

제2575호

2022. 10. 13.(목)

## ○ 토지조서(변경)

연 번	편입토지현황						소유자			소유권 이외의 권리				비고
	소재지	지번		지목	면적(㎡)		주소	성명	지분	성명	주소	권리 내용		
		당초	편입		당초	편입								
1	소주동	960-109	960-109	대	54	54	경남 양산시 소주로 119-44(소주동)	신기화학공 업주식회사	1/1	중소기업 은행	서울시 중구 을지로 79 (을지로 2가)	근저당권, 지상권		
2	소주동	960-108	960-108	임	16	16	경남 양산시 소주동 129-1	안극수	1/1					
3	소주동	960-108	906-116	임	22	22	경남 양산시 소주동 129-1	안극수	1/1					
4	소주동	960-105	960-105	임	26	26	서울시 강남구 논현로24길 3 (도곡동, 3층)	이해숙	1/1					
5	소주동	960-106	960-106	답	49	49	경남 양산시 소주동 129-1	안극수	1/1					
6	소주동	960-106	960-114	답	156	156	경남 양산시 소주동 129-1	안극수	1/1					
7	소주동	1239-172	1239-172	천	16,661	206	-	국토 교통부	-					
8	소주동	산54-1	산54-1	임	12,992	2,414	부산 동래구 온천동 1222-2	김종태	12756/ 12992					
							울산군 상북면 이천리 310	강철우	236/12 992					
9	소주동	959-1	959-1	전	34	34	부산 동래구 온천동 1222-2	김종태	1/1					
10	소주동	956-1	956-1	답	1,656	1,656	부산 동래구 온천동 1222-12	박순옥	1/1					
11	소주동	1239-186	1239-186	천	1,180	263	-	국토 교통부	-					
12	소주동	산54-2	산54-2	임	5,653	1,982	부산 동래구 온천동 1222-2	김종태	5393/5 653					
							울산군 상북면 이천리 310	강철우	260/56 53					
13	소주동	산60-17	산60-17	임	81	81	부산 동래구 온천동 1222-2	김종태	1/1					
14	소주동	904-9	904-9	장	186	186	경남 김해시 주촌면 골든루트로 80-93	주식회사 영케이칼	1/1	주식회사 부산은행	부산시 남구 문현금융로30 (문현동)	근저당권		
15	소주동	904-3	904-3	임	24	24	경남 김해시 주촌면 골든루트로 80-93	주식회사 영케이칼	1/1	주식회사 부산은행	부산시 남구 문현금융로30 (문현동)	근저당권		
16	소주동	산55-4	산55-4	임	21	21	부산 해운대구 세실로 80, 103호 1501호(좌동 해운대케이씨씨스위첸 아파트)	신은영	1/3					
							서울 용산구 장문로9가길 19, 503호(동빙고동)	신은성	1/3					
							부산 해운대구 세실로 80, 103호 1301호(좌동 해운대케이씨씨스위첸 아파트)	신은주	1/3					

# 경 남 공 보

제2575호

2022. 10. 13.(목)

연 번	편입토지현황						소유자			소유권 이외의 권리			비고
	소재지	지번		지목	면적(㎡)		주소	성명	지분	성명	주소	권리 내용	
		당초	편입		당초	편입							
17	소주동	904-11	904-11	장	43	43	경남 김해시 주촌면 골든루트로 80-93	주식회사 영케이칼	1/1	주식회사 부산은행	부산시 남구 문현금융로30 (문현동)	근저당권	
18	소주동	904-10	904-10	임	713	713	경남 김해시 주촌면 골든루트로 80-93	주식회사 영케이칼	1/1	주식회사 부산은행	부산시 남구 문현금융로30 (문현동)	근저당권	
19	소주동	산59-2	산59-2	임	397	72	경남 양산시 소주리 257	김공제	1/1				
20	소주동	904-8	904-8	장	617	617	경남 김해시 주촌면 골든루트로 80-93	주식회사 영케이칼	1/1	주식회사 부산은행	부산시 남구 문현금융로30 (문현동)	근저당권	
21	소주동	산59-4	산59-4	임	1,207	1,207	울산 중구 다운동 570-11	이상수	1/3				
							울산시 울주군 청량면 덕하로 120	이상현	1/3				
							울산 남구 야음동 594-37,신정현대 홈타운106동504호	이건출	1/3				
22	소주동	905-4	905-4	답	422	422	부산시 기장군 정관면 임곡1길 75-54	전성호	2/4	송주성	부산시 북구 금곡대로 268,307동 1103호 (화명동,화명동 대림타운)	근저당권	
							부산시 북구 금곡대로 268,307동2203호 (화명동,화명동대림타운)	전미경	1/4	송주성	부산시 북구 금곡대로 268,307동 1103호 (화명동,화명동 대림타운)	근저당권	
							부산시 북구 금곡대로 268,307동1103호 (화명동,화명동대림타운)	전미선	1/4				
23	소주동	287-27	287-27	답	1,079	1,079	울산 남구 옥동 587-4 화인빌라-402	박윤자	1/1				
24	소주동	881-1	881-1	답	81	81	울산 중구 복산동 320 동덕현대아파트 6-204	박현숙	1/1				
25	소주동	880-1	880-1	전	22	22	경남 양산시 소주리 259	한동준	1/1				
26	소주동	1239-283	1239-283	천	6,586	180	-	국토 교통부	-				
27	소주동	872-53	872-53	임	265	265	부산 동래구 수안동 1-9	김계화	1/1				
28	소주동	879-1	879-1	답	538	538	경남 양산시 소주로 88-13(소주동)	김월연	1/1	기장수산업 협동조합	부산시 기장군 일광면 일광로100 (칠암지점)	근저당권, 지상권	
29	소주동	875-1	875-1	전	91	91	부산 금정구 금강로 503, 505동 1302호 (구서동,구서동롯데캐슬 골드)	최연옥	1/1	금정신용협 동조합	부산시 금정구 금강로 438 (구서동)	근저당권, 지상권	

# 경 남 공 보

제2575호

2022. 10. 13.(목)

연 번	권입토지현황						소유자			소유권 이외의 권리			비고
	소재지	지번		지목	면적(㎡)		주소	성명	지분	성명	주소	권리 내용	
		당초	편입		당초	편입							
30	소주동	874-2	874-2	답	787	787	경남 양산시 소주로 104-19(소주동)	한기민	1/1	웅상농업협 동조합	경남 양산시 서창로184-1 (삼호동)	근저당권, 지상권	
31	소주동	904-12	904-12	장	38	38	경남 김해시 주촌면 골든루트로 80-93	주식회사 영케미칼	1/1	주식회사 부산은행	부산시 남구 문현금융로30 (문현동)	근저당권	
32	소주동	287-28	287-28	장	50	50	경남 양산시 산막공단남11길 18 (호계동)	주식회사 태일 잉크화학	1/1	주식회사 부산은행	부산시 남구 문현금융로30 (문현동)	근저당권	

## ○ 물건조서

연 번	소재지	지번		물건명	구조 및 규격	수량	소유자		소유권 이외의 권리			비고
		당초	편입				주소	성명	성명	주소	권리 내용	
1	소주동	959-1	959-1	가건물	VH	17.5㎡	부산시 동래구 온천동 1222-2	김종태				
2	소주동	산54-2	산54-2	주택	블록/스레트	40㎡	부산 동래구 온천동 1222-2	김종태				
							울산군 상북면 이천리 310	강철우				
3	소주동	904-9	904-9	공장	판넬/합석	300㎡	경남 김해시 주촌면 골든루트로 80-93	주식회사 영케미칼				
4	소주동	904-12	904-12	철제교	강구조/난간	32㎡	경남 김해시 주촌면 골든루트로 80-93	주식회사 영케미칼				
5	소주동	904-12	904-12	창고	천막	25.97㎡	경남 김해시 주촌면 골든루트로 80-93	주식회사 영케미칼				
6	소주동	904-8	904-8	창고	판넬	116.5㎡	경남 김해시 주촌면 골든루트로 80-93	주식회사 영케미칼				
7	소주동	904-8	904-8	소각장	기계장비	1EA	경남 김해시 주촌면 골든루트로 80-93	주식회사 영케미칼				
8	소주동	880-1	880-1	가건물	판넬/합판	16.00㎡	경남 양산시 소주동 259	한동준				
9	소주동	879-1	879-1	가건물	판넬/합판	20.00㎡	경남 양산시 소주동 210	김월연	기장수산업 협동조합	부산시 기장군 일광면 일광로100 (칠암지점)	지상권	
10	소주동	287-27	287-27	가건물	판넬/합판	17.67㎡	울산 남구 옥동 587-4 화인빌라-402	박윤자				



● 함안군 공고 제2022-1340호

**군계획시설(체육시설:제2승마장)사업 공사완료 공고**

우리 군 법수면 윤내리 97번지 일원에 군계획시설(체육시설:제2승마장)사업이 완료되어 「국토의 계획 및 이용에 관한 법률」 제98조 및 같은 법 시행령 제102조의 규정에 따라 아래와 같이 공사완료 공고합니다.

2022년 10월 13일

함 안 군 수

1. 사업시행지 : 경상남도 함안군 법수면 윤내리 97번지 일원

**2. 사업의 종류 및 명칭**

- 사업의 종류 : 군계획시설(체육시설 : 제2승마장)사업
- 사업의 명칭 : 제2승마장 조성사업

**3. 사업규모**

시 설 명	위 치	사 업 량	실시계획 인가(협의)일	착 공 일	준 공 일	비고
제2승마장 (체육시설)	법수면 윤내리 97번지 일원	○ 부지면적 : 9,735㎡ ○ 건축면적 : 1,119.57㎡, 연면적 : 1,099.47㎡ (1층/5동)	2021. 4. 29.	2022. 2. 28.	2022. 8. 25.	

4. 사업시행자 : 함안군 승마공원

5. 기타 자세한 문의사항은 함안군 도시건축과(055-580-2705) 및 승마공원(055-580-4362)로 문의하시기 바랍니다.

● 함안군 공고 제2022-1341호

**군계획시설(수도공급시설:정수장)사업 공사완료 공고**

우리 군 칠서면 용성리 801-11번지 일원에 군계획시설(수도공급시설 : 정수장)사업이 완료되어 「국토의 계획 및 이용에 관한 법률」 제98조 및 같은 법 시행령 제102조의 규정에 따라 아래와 같이 공사완료 공고합니다.

2022년 10월 13일

함 안 군 수

1. 사업시행지 : 경상남도 함안군 칠서면 용성리 801-11번지 일원

2. 사업의 종류 및 명칭

- 사업의 종류 : 군계획시설(수도공급시설 : 정수장)사업
- 사업의 명칭 : 칠서정수장 슬러지 건조상 설치공사

3. 사업규모

시 설 명	위 치	사 업 량	실시계획 인가(협의)일	착 공 일	준 공 일	비고
정수장 (수도공급시설)	칠서면 용성리 801-11번지 일원	○ 슬러지 건조상 1개소 - 연장 12m, 폭원 12m, 높이 2.5m	2022. 5. 26.	2022. 6. 14.	2022. 9. 23.	

4. 사업시행자 : 함안군수

5. 기타 자세한 문의사항은 함안군 도시건축과(055-580-2705) 및 상하수도사업소(055-580-3734)로 문의하시기 바랍니다.

● 경상남도도로관리사업소 공고 제2022-291호

**도로법 위반 과태료 처분사전통지서 공시송달 공고**

「도로법」 제77조(차량의 운행제한) 위반자에 대하여 「질서위반행위규제법」 제16조에 따라 처분 사전통지서를 송달하였으나 수취인의 폐문부제 사유로 반송되어 「행정절차법」 제14조제4항에 따라 아래와 같이 공시송달 공고 합니다.

2022년 10월 13일

**경 상 남 도 도 로 관 리 사 업 소 장**

- 1. 건 명 :** 도로법 위반 과태료 처분사전통지서 공시송달
- 2. 근거법령 :** 「도로법」 제77조 및 제117조, 「행정절차법」 제14조제4항, 「지방세기본법」 제33조제2항
- 3. 공고방법 :** 경상남도 공보 및 홈페이지 공고, 경상남도 도로관리사업소 공지사항 게시
- 4. 공고기간 :** 2022. 10. 13. ~ 2022. 10. 27.(15일간)  
※ 농협 289-01-007146 (예금주 : 경남도세외수입)  
\* 의견제출기간 내 과태료 자진 납부 시 과태료 금액의 20% 감경 ⇒ 400,000원

**5. 공시송달 대상자**

차량번호	위반일시	위반장소	위반내용	당사자	주 소	과태료금액(원)	반송사유
충북80아666*	2022. 8. 23. 10:53분경	경상남도 창원군 부곡면 수다리, 지방도 1008호선 상	축하중 1.09톤 초과	박*진	충청북도 충주시 만리산9길 54, 104동 30*호 (교현동)	500,000	폐문 부제

- 6. 의견제출기한 :** 당사자는 의견제기 시 의견제출서 서식(붙임 1)으로 2022. 11. 16.(수)까지 팩스 (055-254-4119) 및 등기우편으로 제출하여 주시고, 기한 내 의견이 없으시면 공고된 과태료를 납부하여 주시기 바랍니다. 공고기간이 종료되면 「행정절차법」 제15조(송달의 효력 발생)제3항의 규정에 따라 본 서류는 본인에게 도달된 것으로 간주됨을 알려 드립니다.
- 7. 과태료는 고지서, 인터넷 뱅킹, 금융결제원통합납부서비스([www.giro.or.kr](http://www.giro.or.kr)), 통합지방세정보시스템([www.wetax.go.kr](http://www.wetax.go.kr)), 경남도금고 계좌이체의 방법으로 납부할 수 있으며, 기타 자세한 사항은 경상남도 도로관리사업소(관리과) (☎ 055-254-4124)로 문의하시기 바랍니다.**

## < 과태료 부과 사전통지 안내 >

1. 과태료 부과 사전통지 내용에 대하여 의견이 있으신 경우에는 의견제출 기한(사전통지서 발부일로부터 20일까지로서, 발부일은 일수계산에 산입하지 아니하고 토요일, 일요일, 법정공휴일 등을 포함하되 만료일이 토요일, 일요일, 법정공휴일의 경우 익일까지) 이내에 사전고지서를 발부한 기관에 의견을 제출하실 수 있습니다.
2. 제1항에서 정한 의견제출 기한 이내에 귀하께서 과태료 부과 기관에 해당 위반행위가 제3자에 의해 기인된 사실(차량 임대차 계약상 임차인의 화물적재 관리의무 위반, 화주·화물자동차 운송사업자 등의 운행제한 위반 지시·요구 등)을 신고하고 이를 입증할 수 있는 관련자료를 제출하신 경우에는 귀하에게 부과된 과태료는 절차상 대기상태로 전환되며, 귀하의 신고 내용이 사실로 규명되는 경우에 한하여 과태료 처분을 면제 받으실 수 있습니다.
3. 제1항에서 정한 의견제출 기한 이내에 과태료를 자진납부하시는 경우에는 과태료(납입고지서 및 영수증 상의 산출근거에 기재된 과태료 금액)의 20%를 감경 받은 금액(납입고지서 및 영수증 상의 납기 내 금액)을 납부하시면 됩니다. 다만, 이와 같은 과태료의 감경은 의견제출 기한이 경과한 경우에는 적용 받으실 수 없습니다.
4. 귀하께서 「질서위반행위규제법 시행령」 제2조의2제1항에서 정한 다음 각 목에 해당하는 경우에는 제1항에서 정한 의견제출 기한 이내에 과태료 부과 기관에 해당 증빙 자료를 제출하여 과태료의 50%를 감경 받으실 수 있으며, 이와 같은 과태료의 감경은 과태료 체납 사실이 없는 자의 의견제출 기한 이내에 해당 증빙자료를 제출한 경우에 한합니다. 다만, 감경할 사유가 여러개 있는 경우라도 제3항에 따라 자진납부한 경우를 제외하고는 거듭 감경 받을 수 없습니다.
  - 가. 「국민기초생활 보장법」 제2조에 따른 수급자
  - 나. 「한부모가족지원법」 제5조 및 제5조의2제2항·제3항에 따른 보호대상자
  - 다. 「장애인 복지법」 제2조에 따른 장애인 중 장애의 정도가 심한 장애인
  - 라. 「국가유공자 등 예우 및 지원에 관한 법률」 제6조의4에 따른 1급부터 3급까지의 상이등급 판정을 받은 사람
  - 마. 미성년자
5. 의견제출 기한 이내에 의견을 제출하였음에도 불구하고 면책사유가 없는 경우 또는 의견제출 기한 이내에 과태료를 자진납부하지 아니한 경우에 귀하께서는 과태료 부과 고지서가 발송되며, 이때에는 과태료에 대한 감경 혜택을 받으실 수 없습니다.
6. 과태료 처분에 이의가 없으면서 납부기한 내에 과태료를 납부하지 아니한 때에는 최대 75%의 가산금이 부과되고, 「국세 및 지방세징수법 체납처분의 예」에 따라 재산압류 등의 과태료의 강제 징수, 신용관리회사에 체납 등의 정보 제공, 관허사업의 제한, 감치(監置) 등의 조치가 처해질 수 있음을 알려드립니다.

## < 과태료 부과 기준 및 금액 >

### 1. 일반기준

- 가. 위반행위의 횟수에 따른 과태료 부과기준은 다음의 기준에 따라 최근 1년간 같은 위반행위로 과태료를 부과받은 경우에 적용한다.
- 1) 위반행위에 대하여 과태료를 부과처분한 날과 다시 동일한 위반행위를 적발한 날을 각각 기준으로 하여 위반횟수를 계산한다.
  - 2) 총중량 및 축하중 관련 운행제한기준 위반행위는 위반행위 횟수 계산 시 통합하여 계산한다.
- 나. 「도로법」 제77조제1항 단서에 따라 도로관리청의 허가를 받아 운행하는 차량이 허가받은 사항(총중량, 축하중, 폭, 높이, 길이)이나 허가조건을 위반한 경우에는 같은 법 제77조제1항에 따른 운행제한을 위반한 차량과 동일한 기준으로 과태료를 부과한다.
- 다. 「도로법 시행령」 제79조제3항 및 제81조제4항에 따라 도로관리청이 운행제한기준을 별도로 정한 경우에는 이를 기준으로 과태료를 부과한다.
- 라. 「도로법」 제77조제1항에 따른 운행제한 위반차량의 운전자가 다음 중 어느 하나에 해당하는 경우에는 그 차량의 운전자에 대하여 과태료를 부과하지 아니한다.
- 1) 「도로법」 제117조제5항제1호에 따라 차량의 임차인에게 과태료를 부과하는 경우
  - 2) 「도로법」 제117조제5항제2호에 따라 화주, 화물자동차 운송사업자, 화물자동차 운송주선업자 등에게 과태료를 부과하는 경우

### 2. 개별기준

위반행위	근거 법조문	과 태 료 금 액 (단위: 만원)		
		1회	2회	3회이상
가. 법 제77조제1항에 따른 운행제한을 위반하여 차량의 총중량을 5톤 미만으로 초과하거나 축하중을 2톤 미만으로 초과하여 운행한 경우	법 제117조제1항제1호	50	70	100
타. 법 제77조제1항을 위반하여 차량의 총중량을 5톤 이상 15톤 미만으로 초과하거나 축하중을 2톤 이상 4톤 미만으로 초과하여 운행한 경우	법 제117조제1항제1호	80	120	160
파. 법 제77조제1항을 위반하여 차량의 총중량을 15톤 이상 초과하거나 축하중을 4톤 이상 초과하여 운행한 경우	법 제117조제1항제1호	150	220	300
하. 법 제77조제1항을 위반하여 차량의 높이를 0.3미터 미만으로 초과하거나 폭을 0.3미터 미만으로 초과하거나 길이를 3.0미터 미만으로 초과하여 운행한 경우	법 제117조제1항제1호	30		
거. 법 제77조제1항을 위반하여 차량의 높이를 0.3미터 이상 0.5미터 미만으로 초과하거나 폭을 0.3미터 이상 0.5미터 미만으로 초과하거나 길이를 3.0미터 이상 5.0미터 미만으로 초과하여 운행한 경우	법 제117조제1항제1호	50		
너. 법 제77조제1항을 위반하여 차량의 높이를 0.5미터 이상 초과하거나 폭을 0.5미터 이상 초과하거나 길이를 5.0미터 이상 초과하여 운행한 경우	법 제117조제1항제1호	100		

※ 법 제77조제2항 또는 제3항을 위반한 경우에도 법 제77조제1항에 따른 운행제한을 위반한 경우와 같은 기준으로 과태료를 부과한다.

과태료 처분에 대한 의견진술서

1. 진술인의 인적사항

가. 사 업 체 명 :

나. 성 명 :

다. 주민등록번호 :

라. 주 소 :

마. 전 화 번 호 :

2. 통지받은 위반행위

3. 위반행위에 대한 의견진술 내용

위 진술 내용은 사실대로 작성한 것임을 확인합니다.

20    년    월    일

진 술 인 :                      (서명 또는 인)

● 경상남도도로관리사업소 공고 제2022-292호

**도로법 위반 과태료 정상부과 고지서 공시송달 공고**

「도로법」 제77조(차량의 운행제한) 위반자에 대하여 「질서위반행위규제법」 제17조에 따라 과태료 부과하고 납부고지서를 발송하였으나 수취인의 폐문부재 사유로 송달이 불가능한 반송분에 대하여 「지방세기본법」 제33조, 「행정절차법」 제14조에 따라 다음과 같이 공시송달 공고 합니다.

2022년 10월 13일

**경 상 남 도 도 로 관 리 사 업 소 장**

- 1. 건 명 :** 도로법 위반 과태료 정상부과 고지서 공시송달 공고
- 2. 근거법령 :** 「도로법」 제77조 및 제117조, 「행정절차법」 제14조제4항, 「지방세기본법」 제33조제2항
- 3. 공고방법 :** 경상남도 공보 및 홈페이지 공고, 경상남도 도로관리사업소 공지사항 게시
- 4. 공고기간 :** 2022. 10. 13.(목) ~ 2022. 10. 27.(목)(15일간)
- 5. 납부기한 :** 2023. 1. 2.(월)까지  
※ 농협 289-01-007146 (예금주 : 경남도세외수입)

**6. 정상부과 대상자**

차량번호	위반일시	위반장소	위반내용	당사자	주 소	과태료 금액 (원)	반송 사유
앞)부산99사751*, 뒤)인천85바704*	2022. 6. 22. 17:05분경	경상남도 창원시 의창구 북면 마산리, 국도 79호선 상	폭 1.10미터 초과	이*형	경상남도 창원시 진해구 용원북로11번나길 14, 30*호 (용원동)	1,000,000	폐문 부재

- 7. 이의신청 기간 :** 당사자는 이의제기 시 이의신청서 서식(붙임 1)으로 2022. 12. 26.(월)까지 팩스 (055-254-4119) 및 등기우편으로 제출하여 주시고, 기한 내 이의가 없으시면 공고된 과태료를 납부하여 주시기 바랍니다. 공고기간이 종료되면 「행정절차법」 제15조(송달의 효력 발생)제3항의 규정에 따라 본 서류는 본인에게 도달된 것으로 간주됨을 알려 드립니다.
- 8. 과태료는 고지서, 인터넷 뱅킹, 금융결제원통합납부서비스([www.giro.or.kr](http://www.giro.or.kr)), 통합지방세정보시스템([www.wetax.go.kr](http://www.wetax.go.kr)), 경남도금고 계좌이체의 방법으로 납부할 수 있으며, 기타 자세한 사항은 경상남도 도로관리사업소(관리과) (☎ 055-254-4124)로 문의하시기 바랍니다.**

**< 과태료 부과 처분 안내 >**

1. 「도로법」 제77조와 제117조에 따라 귀하에게 과태료를 부과하오니, 귀하께서는 과태료납부고지서에 기재된 과태료를 정해진 납부기한까지 해당 수납기관에 납부하시기 바랍니다.
2. 위와 같은 경상남도 도로관리사업소의 과태료 부과에 불복하는 경우에는 과태료 부과 처분을 고지(告知)받은 날부터 60일 이내에 해당 경상남도 도로관리사업소에 서면으로 이의를 제기할 수 있습니다(과태료 납부를 독촉하는 경우는 제외).
3. 위와 같은 경상남도 도로관리사업소의 과태료 처분에 대하여 제2호에 따른 기한 이내에 이의를 제기하지 아니하면서 과태료납입고지서에 기재된 과태료를 정해진 납부기한까지 납부하지 아니한 때에는 「질서위반행위규제법」 제24조에 따라 체납기간 최장 60개월까지 최대 75%의 가산금이 부과·징수됩니다.
4. 제2호에 따른 납부기한 이내에 이의를 제기하지 아니하면서 과태료(제3호에 따른 가산금 포함)을 납부하지 아니한 때에는 「국세 및 지방세징수법」 체납처분의 예에 따라 재산 압류 등의 방법으로 과태료를 강제 징수할 수 있음을 알려드립니다.
5. 제2호에 따른 납부기한 이내에 특별한 사유없이 과태료를 납부하지 아니하는 경우에는 「질서위반행위규제법」 제52조부터 제54조까지의 규정에 따라 (1) 체납 또는 결손 처분자료가 신용정보기관에 제공될 수 있고, (2) 과태료를 3회 이상 체납하고 있고, 체납발생일부터 각 1년이 경과하였으며, 체납금액 합계가 500만원 이상인 경우에는 관허사업의 제한을 받을 수 있으며, (3) 과태료를 3회 이상 체납하고 있고, 체납 발생 일부터 각 1년이 경과하였으며, 체납금액의 합계가 1,000만원 이상인 경우에는 법원의 결정으로 감치(監置)에 처해질 수 있음을 알려드립니다.



과태료 부과 이의신청서

1. 진술인의 인적사항

가. 사 업 체 명 :

나. 성 명 :

다. 주민등록번호 :

라. 주 소 :

마. 전 화 번 호 :

2. 통지받은 위반행위

3. 위반행위에 대한 이의신청서 내용

위 진술 내용은 사실대로 작성한 것임을 확인합니다.

20    년    월    일

진 술 인 :                      (서명 또는 인)

경상남도 도로관리사업소장 귀하

● 낙동강유역환경청 고시 제2022-458호

하천점용(일시)허가 고시

하천법 시행령 제38조에 따라 아래와 같이 하천점용(일시) 허가를 하였기에 이를 고시합니다.

2022년 10월 13일

낙 동 강 유 역 환 경 청 장

하천의 명칭	밀양강(국가하천)
점용자 성명 및 주소	성명 : 밀양시장(지역개발과) 주소 : 경상남도 밀양시 밀양대로 2047
점 용 위 치 및 면적	위치 : 경상남도 밀양시 용평동 963번지 일원 면적 : 423㎡
점 용 목 적 및 시 설 개 요	○ 점용목적 : 기존 유공관 보수·보강(용평2양수장) ○ 시설개요 : － 유공관(D1,000mm) 보수·보강 L=40m － 면벽 1개 설치
점 용 기 간	2022년 10월 7일부터 2023년 1월 6일까지

● 낙동강유역환경청 고시 제2022-460호

하천점용허가 기간연장 고시

하천법 시행령 제38조에 따라 아래와 같이 하천점용허가 기간연장을 하였기에 이를 고시합니다.

2022년 10월 13일

낙 동 강 유 역 환 경 청 장

하천의 명칭	남강(국가하천)
점용자 성명 및 주소	성명 : 무림과워텍 주식회사 주소 : 경상남도 진주시 남강로1317번길 24
점 용 위 치 및 면적	위치 : 경상남도 진주시 상평동 1067-200번지 일원 면적 : 568.6㎡
점 용 목 적 및 시 설 개 요	○ 연장사유 : 허가기간 만료에 따른 연장 ○ 점용목적 : 진주혁신도시 지역난방 열배관 매설 ○ 시설개요 : - 열배관 매설 L=212m(D800×2열)
점 용 기 간	당초 : 2017년 10월 25일부터 2022년 10월 24일까지 변경 : 2022년 10월 25일부터 2027년 12월 31일까지

● 낙동강유역환경청 고시 제2022-461호

하천점용허가 기간연장 고시

하천법 시행령 제38조에 따라 아래와 같이 하천점용허가 기간연장을 하였기에 이를 고시합니다.

2022년 10월 13일

낙 동 강 유 역 환 경 청 장

하천의 명칭	낙동강(국가하천)
점용자 성명 및 주소	성명 : 한국전력공사 창녕지사장 주소 : 경상남도 창녕군 창녕읍 남창녕로 71
점 용 위 치 및 면적	위치 : 경상남도 창녕군 남지읍 남지리 834-12번지 외 10개소 일원 면적 : 2.42m <sup>2</sup>
점 용 목 적 및 시 설 개 요	○ 연장사유 : 허가기간 만료에 따른 연장 ○ 점용목적 : 한전주 설치 ○ 시설개요 : - 한전주(11분) 설치 A=2.429m <sup>2</sup>
점 용 기 간	당초 : 2017년 6월 12일부터 2022년 6월 11일까지 변경 : 2022년 6월 12일부터 2027년 6월 30일까지

## ● 낙동강유역환경청 고시 제2022-462호

## 하천공사 시행허가 고시

하천법 제30조에 따라 아래와 같이 하천공사 시행허가를 하였기에 이를 고시합니다.

2022년 10월 13일

## 낙 동 강 유 역 환 경 청 장

하천의 명칭	황강(국가하천)
점용자 성명 및 주소	성명 : 합천군수(안전총괄과) 주소 : 경상남도 합천군 합천읍 동서로 119
공사목적 및 공사구간	목적 : 합천 죽고지구 하도준설사업 구간 : 경상남도 합천군 적중면 죽고리 207번지 일원
공 사 개 요	○ 합천 죽고지구 하도준설사업 ① 하도준설 : 사토 210,474m <sup>3</sup> (사토량 420,850m <sup>3</sup> ) ② 가설도로, 제방복구 등 - 가설도로 L=1,850m, (B=8.0~13.0m), 흙쌓기 40,430m <sup>2</sup> - 제방도로 포장복구 L=406m - 법면보호공(Seed Spray+거적덮기) 936m <sup>2</sup> - 수생식물식재(초류종자-물억새, 달뿌리풀) 27,000m <sup>2</sup> - 계량시설, 세륜시설, 골재반출 전산시스템 등 1식
공 사 기 간	2022년 10월 7일부터 2024년 10월 6일까지
공 사 사 유	합천 죽고지구 하도준설사업을 시행하여 통수단면 확보를 통한 원활한 하천유지관리 및 재해예방 목적